

ပြည်ထောင်စုသမ္မတမြန်မာနိုင်ငံတော်
သမဝါယမနှင့် ကျေးလက်ဖွံ့ဖြိုးရေးဝန်ကြီးဌာန
ကျေးလက်ဒေသဖွံ့ဖြိုးတိုးတက်ရေးဦးစီးဌာန



ဒီးမော့ဆိုမြို့နယ်ကျေးလက်ဒေသဖွံ့ဖြိုးတိုးတက်ရေးဦးစီးဌာန
ကျေးရွာဖွံ့ဖြိုးရေးအစီအစဉ်

နောင်ပုလဲကျေးရွာအုပ်စု၊ ဆိုဘောသဲကျေးရွာ

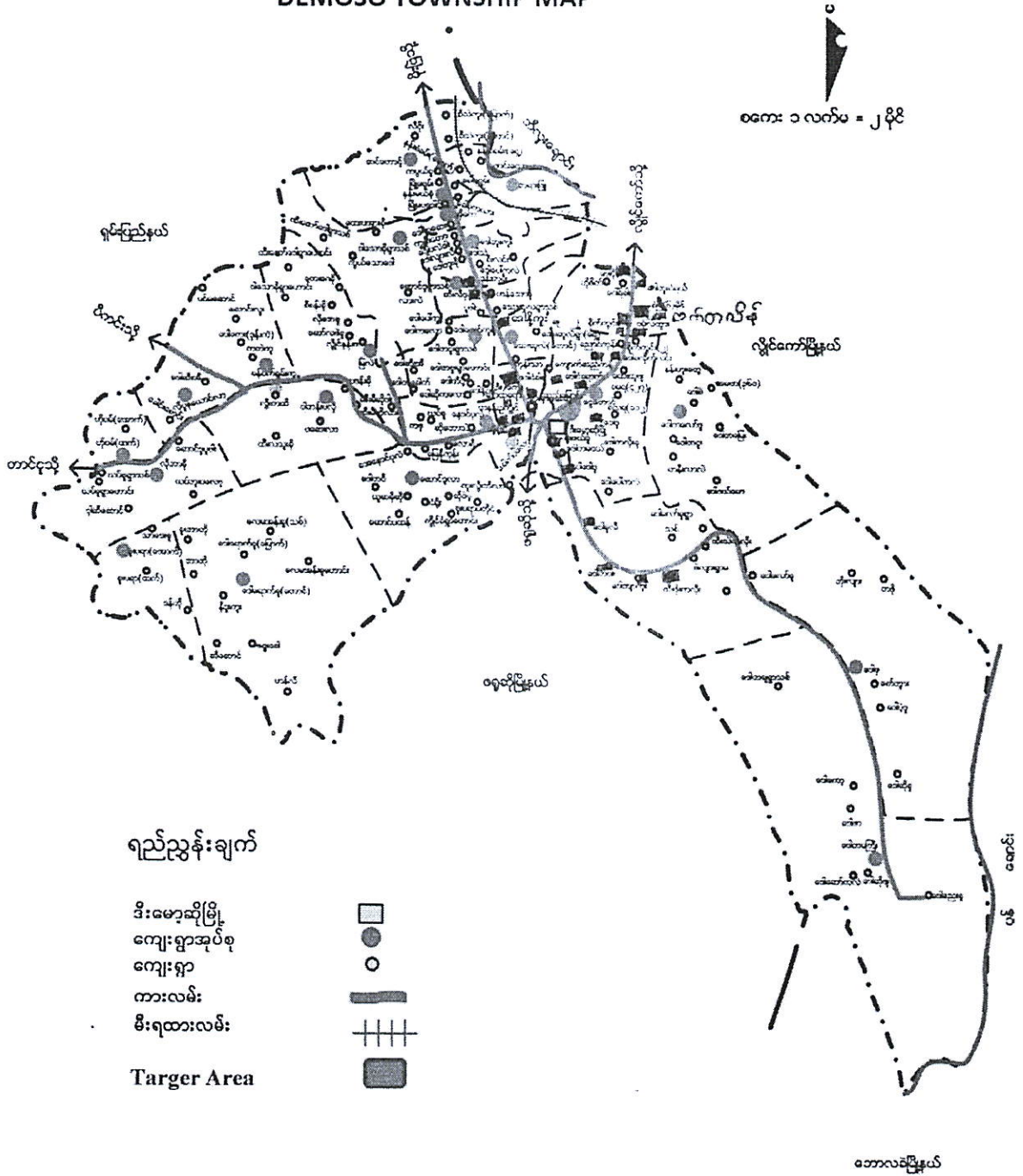
(၂၀၂၀-၂၀၂၁ ခု ဘဏ္ဍာရေးနှစ်)

မာတိကာ

ဒီးမော့ဆိုမြို့နယ်မြေပုံ.....	၁
ကျေးရွာအုပ်စုမြေပုံ.....	၂
ကျေးရွာအုပ်စုတွင်ပါဝင်သောကျေးရွာများ.....	၃
ကျေးရွာလူမှုရေးအရင်းအမြစ်ပြမြေပုံ.....	၄
လူမှုရေးအရင်းအမြစ်ပြမြေပုံသုံးသပ်ချက်.....	၅
ကျေးရွာသမိုင်းအကျဉ်းချုပ်.....	၆
ဥစ္စာဓနကြွယ်ဝမှုအဆင့်သတ်မှတ်ခြင်း.....	၇
ဥစ္စာဓနကြွယ်ဝမှုအဆင့်သတ်မှတ်ခြင်းသုံးသပ်ချက်.....	၈
ကျား/မပင့်ကူအိမ်.....	၉
ကျား/မပင့်ကူအိမ်သုံးသပ်ချက်.....	၁၀
အဖွဲ့အစည်းချိတ်ဆက်မှုပြမြေပုံ.....	၁၁
အဖွဲ့အစည်းချိတ်ဆက်မှုပြမြေပုံသုံးသပ်ချက်.....	၁၂
ရာသီခွင်ပြပြကွဲဒီဇိုင်း.....	၁၃
ရာသီခွင်ပြပြကွဲဒီဇိုင်းသုံးသပ်ချက်.....	၁၄
ကျေးရွာစီမံကိန်းအထောက်အကူပြုကော်မတီဝင်များစာရင်း.....	၁၅
ကျေးရွာဖွံ့ဖြိုးရေးအစီအစဉ်ဆောင်ရွက်မှုမှတ်တမ်းခါတ်ပုံများ.....	၁၆
၈ ၁ - ကျေးရွာအခြေခံအချက်အလက်များ.....	၁၇
၈ ၂ - စီမံကိန်းစက်ဝန်းအချိန်ဇယား.....	၃၀
၈ ၃ - ကျေးရွာဖွံ့ဖြိုးရေးဦးစားပေးအစီအစဉ်.....	၃၄
ကဏ္ဍအလိုက်ဦးစားပေးလုပ်ငန်းအချုပ်ဇယား.....	၄၃
ကျေးရွာအစည်းအဝေးမှတ်တမ်းများ.....	၄၅
လူထုပူးပေါင်းပါဝင်သော လူမှုဆန်းစစ်အကဲဖြတ်ခြင်းလုပ်ငန်းစဉ်အကျဉ်းချုပ်.....	၄၇

ဒီးမော့ဆိုမြို့နယ်မြေပုံ

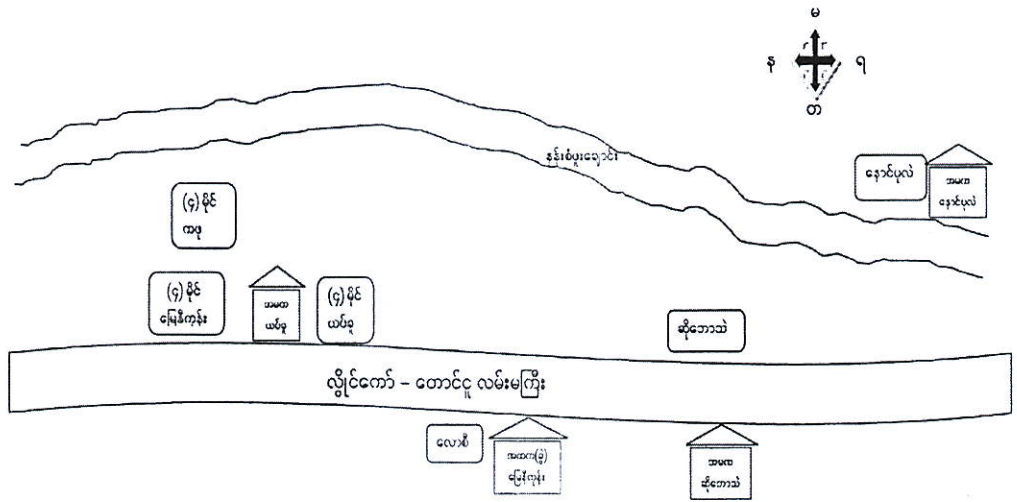
DEMOSO TOWNSHIP MAP



ကျေးရွာဖွံ့ဖြိုးရေးအစီအစဉ်၊ လူထုဗဟိုပြုစီမံကိန်း
စာမျက်နှာ -၁-

ကျေးရွာအုပ်စုမြေပုံ

နောင်ပုလဲအုပ်စုမြေပုံ



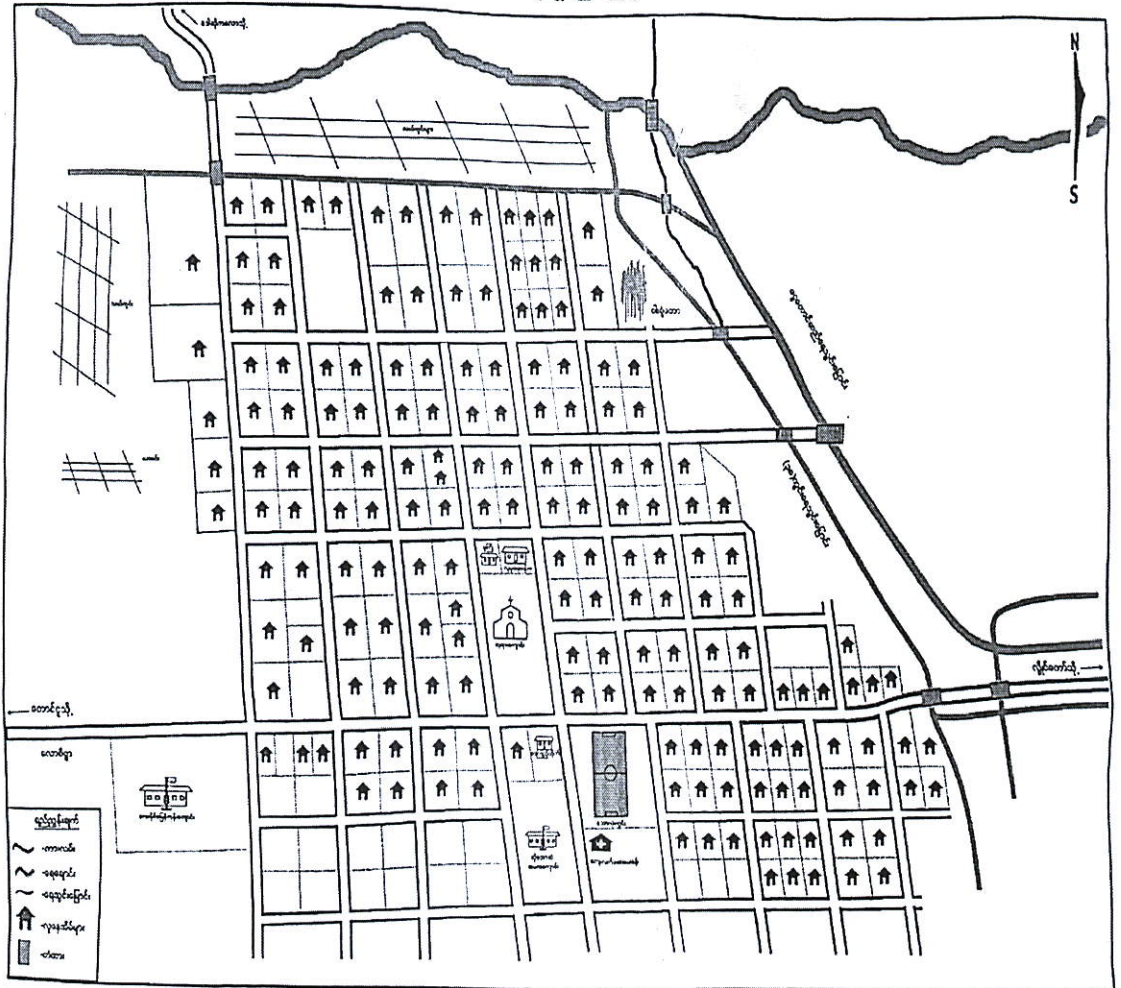
ကျေးရွာဖွံ့ဖြိုးရေးအစီအစဉ်၊ လူထုဗဟိုပြုစီမံကိန်း
စာမျက်နှာ - ၂ -

ကျေးရွာအုပ်စုတွင်ပါဝင်သောကျေးရွာများ

စဉ်	ကျေးရွာအမည်	အိမ်ခြေ	လူဦးရေ		
			ကျား	မ	စုစုပေါင်း
၁	လေးမိုင်ယပ်ခူကျေးရွာ	၈၅	၂၀၄	၂၀၃	၄၀၇
၂	လောစီကျေးရွာ	၇၉	၂၁၉	၂၁၂	၄၃၁
၃	မြေနီကုန်းကျေးရွာ	၆၆	၁၇၆	၁၅၇	၃၃၃
၄	နောင်ပုလဲကျေးရွာ	၈၀	၂၃၈	၁၈၄	၄၂၂
၅	လေးမိုင်ကုမုကျေးရွာ	၆၈	၁၉၈	၁၈၀	၃၇၈
၆	ဆိုဘောသဲကျေးရွာ	၁၂၆	၃၁၈	၃၀၀	၆၁၈
စုစုပေါင်း		၅၀၄	၁၃၅၃	၁၂၃၆	၂၅၈၉

ကျေးရွာလူမှုရေးအရင်းအမြစ်ပြမြေပုံ

ဆိုဘောသဲကျေးရွာပြမြေပုံ



လူမှုရေးအရင်းအမြစ်ပြုပြင်ဆေးသုံးသပ်ချက်

ဆိုဘောသဲကျေးရွာသည် ဒီးမော့ဆိုမြို့၏ (၃)မိုင်အကွာတွင် တည်ရှိပါသည်။ ဆိုဘောသဲကျေးရွာသည် လွိုင်ကော်-တောင်ငူကားလမ်းမကြီးပေါ်တွင် တည်ရှိပြီး ဆိုဘောသဲကျေးရွာမှ (၁၂)မိုင်အကွာတွင် လွိုင်ကော်မြို့တည်ရှိပါသည်။ ထိုကျေးရွာ၏ အရှေ့ဘက်တွင် နောင်ပုလဲကျေးရွာ တည်ရှိပြီး အနောက်ဘက်တွင် လောစီကျေးရွာတည်ရှိပါသည်။ နန်းစံဖူးချောင်းသည် ထိုရွာ၏ မြောက်ဘက်တွင် စီးဆင်းလျက်ရှိပြီး ရွာသူ/သားများ စိုက်ပျိုးရေး လုပ်ငန်းလုပ်ကိုင်ရန်နှင့် မှီဝဲအသုံးပြုရန် အဓိကကျလှပါသည်။

ထိုကျေးရွာအရှေ့ဘက်နှင့် နောင်ပုလဲကျေးရွာစပ်ကြားတွင် ရေဝိုင်းတောင်တည်ရှိကာ ထိုနေရာတွင် ငါးမွေးမြူရေးလုပ်ငန်းများကို လုပ်ကိုင်ကြပါသည်။ ရွာ၏ မြောက်ဘက်တွင် ကျေးရွာပိုင်လယ်ယာစိုက်ခင်းများကို စိမ်းလန်းစိုပြေစွာ မြင်တွေ့နိုင်ပါသည်။

ထိုကျေးရွာတွင် နှစ်ခြင်းခရစ်ယာန်ဘုရားကျောင်း၊ ခန်းမဆောင်၊ အသင်းတော်အိမ်၊ မူကြိုကျောင်းနှင့် ဘောလုံးကွင်း စသည်တို့ ရှိပါသည်။ ထို့အပြင် ကျေးရွာအုပ်စုကျေးလက်ဆေးပေးခန်း၊ လူမှုရေးခန်းမဆောင်နှင့် လူငယ်စာကြည့်တိုက်တို့သည် မိန်းလမ်းမကြီးဘေးတွင် တည်ရှိပါသည်။ ထိုကျေးရွာ၏ အ.မ.က ကျောင်းသည် လွိုင်ကော်-တောင်ငူ လမ်းမကြီး၏ တောင်ဘက်တွင် တည်ရှိပါသည်။

ကျေးရွာအတွင်းရှိလမ်းများသည် ကိုယ်ထူကိုယ်ထဖြင့် ပြုလုပ်ထားသော လမ်းများဖြစ်ပါသဖြင့် အချို့သောလမ်းများသည် မိုးတွင်းကာလတွင် သွားလာရေး ခက်ခဲနေသေးကြောင်း တွေ့ရှိရပါသည်။

မှတ်တမ်းတင်သူ - ကိုရယ်ဘာနားဘုတ် (လူထုစည်းရုံးရေးမှူး)

ကျေးရွာဖွံ့ဖြိုးရေးအစီအစဉ်၊ လူထုဗဟိုပြုစီမံကိန်း

စာမျက်နှာ -၅-

ဆိုဘောသဲကျေးရွာသည် ကယားလူမျိုးများ နေထိုင်ကြသော ကျေးရွာဖြစ် ခဲ့ရာ ကယားဘာသာဖြင့် စာလုံးတစ်လုံးချင်းစီ၌ အဓိပ္ပါယ်ရှိပါသည်။ ၎င်းမှာ “ဆို” သည် တောင်၊ “ဘော” သည် နိုက်ယူခြင်း၊ “သဲ” သည် အသည်းနှလုံး စသည်ဖြင့် အဓိပ္ပါယ်ရှိသည်။ ဆိုဘောသဲ၏ အဓိပ္ပါယ်မှာ တောင်ရဲ့အသည်းနှလုံးကိုနိုက်ယူထုတ်ခြင်း ဖြစ်ပါသည်။

ရှေးယခင်၌ လားဆို(လွိုင်နန်းဖ)တောင်နှင့် တခိုးဆို တောင်တို့သည် အချင်းချင်းစစ်တိုက်ကြရာ အကြားတွင်ရှိသော တောင်ငယ်တစ်လုံးဖြစ်သော ဆိုအားခယ်လဲတောင်သည် ကြားမှနေ၍ ဂုံးတိုက်ပါဝင်ခဲ့ခြင်းကြောင့် တောင်ကြီးများသည် စိတ်ဆိုးပြီး ၎င်းတောင်၏ မေ့စေ့ကို ဖျံ့ပြီး သူ၏ အသဲနှလုံးကို ထုတ်ယူကာ သူ၏ခေါင်းပေါ်၌ တင်ထားခဲ့ခြင်းကို အစွဲပြုပြီး “ဆိုဘောသဲ” ဟုခေါ်ဆိုခြင်းဖြစ်ပါသည်။ ထိုနေရာသည် ယနေ့ယူဆမိဆိုအရှေ့မြောက်ဘက်ခြမ်းတွင် တည်ရှိပါသည်။

ကရင်နီပြည်၊ နောင်ပုလဲစော်ဘွား ခွီးကေနဲ ကြီးစိုးချိန် (၁၉၀၀) ခန့်ဝန်းကျင်၌ ဆိုဘောသဲကျေးရွာသည် ယခုနေထိုင်သော ဆိုဘောသဲကျေးရွာ၏ တောင်ဖက် (၅)ဖာလုံအကွာခန့်တွင် တည်ရှိပါသည်။ ဆိုဘောသဲကျေးရွာ၏ ရွာသူကြီးမှာ ဦးငါးလီဖြစ်ပါသည်။ ကရင်နီ(ကယား) လူမျိုးများသည် ပွဲကျင်းပရေးနှင့် ပတ်သက်၍သော်၎င်း၊ ရာသီဥတုနှင့် ဝမ်းစာစိုက်ပျိုးရေးအတွက် သော်လည်းကောင်း သိရှိလိုကြသဖြင့် ရိုးရာဓလေ့ထုံး တစ်ခုဖြစ်သော ကြက်ရိုးထိုးခြင်း အမှုကို ပြုကြပါသည်။

မှတ်တမ်းတင်သူ-ကိုရယ်ဘာနားဘုတ်

ဥစ္စာဓန ဝဲသတ်မှတ်ချက်

သို့တော့သံလျှော့
ကျေပျော် နေပါစို့

17/9/2018

အဆင့်	ဝဲသတ်မှတ်ချက်	အိမ်စောင့်ရ	ရာခိုင်နှုန်း
A	ဆန်စက် ကား လယ် (၆) ဧကထက် ယာ (၆) ဧကထက် လယ်စိုက်စက် ငါးကပ် ရွှေ နိုင်ငံရေး ဝင်ရောက်မှုများ	30	၂၄%
B	ဆေးကုန် လယ် (၃) ဧက ယာ (၂ ဧက) ရွှားပျဉ်း နိုင်ငံရေး	50	၄၀%
C	လယ် (၂ ဧက) ယာ (၂ ဧက) နိုင်ငံရေး စက်စား	30	၂၄%
D	လယ်စိုက် ယာစိုက် တရားဥပဒေရေးရာ	16	၁၂%
		126	၁၀၀%

Scanned by CamScanner

ဥစ္စာနေကြွယ်ဝမှုအဆင့်သတ်မှတ်ခြင်းသုံးသပ်ချက်

ဆိုဘောသဲကျေးရွာ၏ စီးပွားရေးအခြေအနေအလိုက် အိမ်ထောင်စုများအား စံသတ်မှတ်ချက် ပြုလုပ်ရာတွင် အဆင့် (၄) ဆင့်ဖြင့်ခွဲခြားသတ်မှတ်ထားပါသည်။ အိမ်ထောင်စုပေါင်း (၁၂၆) အိမ်အနက်အဆင့် (အေ) ရှိသောအိမ်ထောင်စု (၃၀) စု၊ အဆင့် (ဘီ) ရှိသောအိမ်ထောင်စု (၅၀) စု၊ အဆင့် (စီ) ရှိသောအိမ်ထောင်စု (၃၀) စုနှင့်အဆင့် (ဒီ) တွင်အိမ်ထောင်စု (၁၆) စုခန့်ရှိသည်ဟုသတ်မှတ်ကြပါသည်။

(အေ) အဆင့်ပိုင်ဆိုင်မှုများမှာ ဆန်စက်၊ ကား၊ လယ် (၅) ဧက၊ ယာ (၅) ဧက၊ လယ်ထွန်စက်၊ ငါးကန်၊ ဈေးဆိုင်၊ ဝက်မွေးမြူရေး စသည်တို့ဖြစ်ပါသည်။ (ဘီ) အဆင့်တွင်ထော်လာဂျီ၊ လယ်(၃)ဧက၊ ယာ(၂)ဧက၊ နွားလှည်းနှင့်ဆိုင်ကယ် စသည်တို့ကို ပိုင်ဆိုင်ကြပါသည်။ (စီ) အဆင့်တွင်လယ်(၁.၅)ဧက၊ ယာ(၁)ဧက၊ ဆိုင်ကယ်နှင့်စက်ဘီးစသည်တို့ဖြစ်ပြီး ယခုနှစ်တွင် ထိုအဆင့်မှ(ဘီ)အဆင့်သို့ အိမ်ထောင်စုတစ်စု ထပ်မံတိုးတက်သွားပါသည်။ (ဒီ) အဆင့်ဟု သတ်မှတ်ထားသော အိမ်ထောင်စု (၁၀)မှာ လယ်မရှိ၊ ယာမရှိသဖြင့်နေ့စားလုပ်ခြင်းဖြင့်သာ အသက်မွေးဝမ်းကျောင်းပြုရပြီး အခက်အခဲများစွာဖြင့်ရင်ဆိုင်နေရသောကြောင့် စီမံကိန်းအကောင်အထည်ဖော်ပါက ထိုသူတို့အား ပိုမိုအလေးပေးကာအလုပ်အကိုင်အခွင့်အလမ်းပြင်ဆင်ပေးခြင်းဖြင့်တစ်ဖက်တစ်လမ်းမှပံ့ပိုးကူညီပေးနိုင်ကြောင်းသုံးသပ်ဆွေးနွေးခဲ့ကြပါသည်။

မှတ်တမ်းတင်သူ - ကိုရယ်ဘာနားဘာစံ

ကျား/မပင့်ကူအိမ်သုံးသပ်ချက်

ဆိုဘောသဲကျေးရွာရှိအမျိုးသမီးများ၏ အခြေအနေကို ပိုမိုသဘောပေါက်နားလည်စေရန် အချက် (၈) ချက်ဖြင့် ဖော်ထုတ်ဆွေးနွေးစေခဲ့ရာတွင် ထိုကျေးရွာသည် အမြင်ပွင့်သော ကျေးရွာတစ်ရွာဖြစ်ကာ အမျိုးသား-အမျိုးသမီးများသည် ပညာရေးအားပေးမှုတွင်ဖြစ်စေ၊ ဆုံးဖြတ်ချက် ချနိုင်မှုတွင် ဖြစ်စေ၊ စီမံခန့်ခွဲမှုတွင်ဖြစ်စေ၊ အလုပ်အကိုင်ရရှိမှုတွင်ဖြစ်စေ တန်းတူ ဖြစ်နေခြင်းသည် ထိုကျေးရွာ၏အားသာချက်ဖြစ်ခြင်းနှင့်အမျိုးသား-အမျိုးသမီးကဏ္ဍဟု မခွဲခြားဘဲ အတူတကွ ပူးပေါင်းဆောင်ရွက်လေ့ရှိခြင်းကြောင့် ဖြစ်သည်။

ရိုးရာဓလေ့အရအမျိုးသမီးများအနေဖြင့် အမွေရပိုင်ခွင့်တွင်အမျိုးသားများထက် အနည်းငယ် လျော့နည်းသော်လည်းအိမ်မှုကိစ္စပြုလုပ်ရာတွင် အမျိုးသမီးထုအနေဖြင့် ယနေ့ထိတိုင်မိမိတို့၏ တစ်နေ့တာအချိန်များစွာကို အသုံးပြုနေရသေးကြောင်းဆွေးနွေးတင်ပြကြပါသည်။ ထို့အပြင် ဝင်ငွေရှာဖွေမှုအနေဖြင့် အမျိုးသားများထက်အနည်းငယ် လျော့နည်းနေခြင်းမှာ ကျေးရွာပြင်ပသို့ သွားရောက်အလုပ်မလုပ်နိုင်သောကြောင့်ပင်ဖြစ်သည်။ ပင့်ကူအိမ်သုံးသပ်ချက်အနေဖြင့်ကျား-မတန်းတူကျနိုင်ရန် အနည်းသာ လိုအပ်မည်ဖြစ်ကြောင်း သုံးသပ်ချက်တွင်တွေ့မြင်နိုင်ပါသည်။

မှတ်တမ်းတင်သူ - ကိုရယ်ဘာနားဘုတ်

အဖွဲ့အစည်းချိတ်ဆက်မှုပြမြေပုံသုံးသပ်ချက်

ဆိုဘောသဲကျေးရွာအတွင်းနှင့် ပြင်ပရှိ အဖွဲ့အစည်းများ၏ချိတ်ဆက်မှုများကို သိရှိနိုင်စေရန် ဤပြုလုပ်ချက်ကို ဆွေးနွေးစေခဲ့ရာ ကျေးရွာအတွင်းရှိအဖွဲ့အစည်းပေါင်း (၁၁)ဖွဲ့နှင့် ပြင်ပရှိ အဖွဲ့အစည်း(၂)ဖွဲ့ကို ဖော်ထုတ်ခဲ့ပါသည်။ ရွာတွင်းရှိ အဖွဲ့အစည်းများအနက် သြဇာလွှမ်းမိုးမှု အများဆုံးမှ အုပ်ချုပ်ရေးအဖွဲ့၊ ဘာသာရေးအဖွဲ့နှင့် လူငယ်အဖွဲ့တို့ဖြစ်ပြီး သာရေးနာရေး၊ လူမှုရေး ကိစ္စအဝဝကို လက်တွဲညီညီ လုပ်ဆောင်လေ့ရှိကြသောကြောင့်ဖြစ်သည်။ ကျေးရွာအတွင်းရှိ အမျိုးသားအဖွဲ့၊ အမျိုးသမီးအဖွဲ့နှင့် ကလေးသူငယ်အဖွဲ့တို့သည် ဘာသာရေးအဖွဲ့၏ လမ်းညွှန်မှုဖြင့် ပါဝင်လှုပ်ရှားကြ ပါသည်။

အခြားအဖွဲ့များဖြစ်သော ကျန်းမာရေးကော်မတီ၊ သာရေးနာရေးကော်မတီ၊ ပညာရေး ကော်မတီ၊ ငွေစုငွေချေးအဖွဲ့နှင့် ကျေးရွာဖွံ့ဖြိုးရေးကော်မတီတို့သည် အုပ်ချုပ်ရေးမှူး၏ ပံ့ပိုးကူညီ မှုဖြင့် ကျေးရွာလူထုနှင့် ချိတ်ဆက်လုပ်ဆောင်လျက်ရှိပါသည်။ ကျေးရွာပြင်ပရှိ အဖွဲ့သည်အုပ်ချုပ် ရေးမှူးထံမှတစ်ဆင့် ဘာသာရေးအဖွဲ့သို့ဖြစ်စေ ၊ ၎င်းသည်ကျေးရွာဖွံ့ဖြိုးရေးကော်မတီနှင့် ပူးပေါင်း၍ ဖြစ်စေ စီမံကိန်းလုပ်ထုံးလုပ်နည်းများကို ပြီးမြောက်အောင် ဆောင်ရွက်နိုင်မည်ဖြစ်ကြောင်း သုံးသပ်ကြပါသည်။

မှတ်တမ်းတင်သူ - ကိုရယ်ဘာနားဘုတ် (လူထုစည်းရုံးရေးမှူး)

ရာသီခွင်ပြပြကွဲဒိန်

ရာသီခွင်ပြပြကွဲဒိန်

ကျေးရွာ - ဆိုကောသဲ ဒုတိယ - နောင်ပုလဲ

17/9/2018

ပါဝင်ဆွေးနွေးသူ - ကျား ၄၃) + မ (၄၉) = (၉၂) ဦး

စဉ်	အကြောင်းအရာ	ကျား ၄၃	မ ၄၉	မတ်	ဧပြီ	မေ	ဇွန်	ဇူလိုင်	ဇူလိုင်	စက်တင်ဘာ	အောက်တိုဘာ	နိုဝင်ဘာ	ဒီဇင်ဘာ
၁	ရွေးကောက်ချိန်												
၂	စိုက်ပျိုးရိတ်သိမ်းချိန်												
၃	ပွဲတော်ကျင်းပချိန်												
၄	ဝင်ငွေရှာညှပ်ပါးချိန်												
၅	အလုပ်ရှာညှပ်ပါးချိန်												
၆	ကျန်းမာရေးဆိုင်ရာ သုံးချိန်												
၇	မွေးမြူရေးရာ ဂါဗျာချိန်												
၈	လမ်းပန်းဆက်သွယ်ရေး သက်ခဲချိန်												

ရာသီခွင်ပြပြကွဒိန်သုံးသပ်ချက်

ဆိုဘောသဲကျေးရွာရှိ ရွာသူရွာသားများသည် လယ်ယာစိုက်ပျိုးရေးကို အဓိကထား လုပ်ကိုင်ကြပြီး စိုက်ပျိုးသီးနှံများမှာစပါး၊ မိုးမြေပဲ၊ ကြက်သွန်နှင့် ပြောင်းဖူးစသည်တို့ဖြစ်ပါသည်။ နွေစပါးကိုဖေဖော်ဝါရီလတွင် စိုက်ပျိုးကြပြီး မေလတွင် ပြန်လည်ရိတ်သိမ်းကြပါသည်။ ထို့နောက်ပြောင်းဖူး၊ မြေပဲတို့ကိုဇွန်လနှင့်ဇူလိုင်လတွင် စိုက်ပျိုးကာနိုဝင်ဘာတွင် ပြန်လည်ရိတ်သိမ်းပြီး မိုးစပါးစိုက်ပျိုးခြင်းကို သြဂုတ်တွင်အစိုက်များပြီး နိုဝင်ဘာလတွင် ပြန်လည်ရိတ်သိမ်းကြပါသည်။ ဒီဇင်ဘာလမှမတ်လအထိ ကြက်သွန်စိုက်ပျိုးခြင်းလည်းရှိပါသည်။ တစ်နှစ်တာပတ်လုံးမှဇွန်လနှင့် ဒီဇင်ဘာလအတွင်း စိုက်ပျိုးရေးလုပ်ငန်းပိုမိုလုပ်ကိုင်ကြသဖြင့် ကျေးရွာတွင် ပူးပေါင်းပါဝင်မှု၊ စည်းလုံးမှုနည်းပါးလှပါသည်။

ကျေးရွာတစ်ခုလုံးလူမျိုးတစ်မျိုးတည်း ဘာသာတစ်ခုတည်းကိုသာ ကိုးကွယ်ကြသဖြင့် ဘာသာရေးဆိုင်ရာပွဲတော်များကို ဖေဖော်ဝါရီ၊မတ်လ နှင့်ဒီဇင်ဘာလတို့တွင်ကျင်းပလေ့ရှိကြပါသည်။ စိုက်ပျိုးသီးနှံရောင်းချချိန်မှအပ ကျန်ကာလများသည် ဝင်ငွေနည်းပါးသောအချိန်များဖြစ်သည်။ အလုပ်နည်းပါးသောအချိန်တွင် လူနည်းစုမှာအခြားသို့သွားရောက်ကာလက်သမား၊ ပန်းရံလုပ်သားများ သွားရောက်လုပ်ကိုင်ခြင်း၊ ယာဉ်မောင်းသွားခြင်းစသည်တို့ကိုလည်းလုပ်ကိုင်ကြပါသည်။

ကျေးရွာအနေဖြင့်ရာသီကူးပြောင်းချိန်တွင်ဖြစ်ပွားလေ့ရှိသောရောဂါများကိုဇန်နဝါရီ၊ မေ၊ စက်တင်ဘာနှင့် အောက်တိုဘာတို့တွင် ခံစားရလေ့ရှိပါသည်။ (တုတ်ကွေးရောဂါ၊ ဝမ်းပျက်ဝမ်းလျှောစသည်ဖြင့်)၊ ထို့ပြင်ထိုကျေးရွာသည်ငါးမွေးမြူရေးလုပ်ငန်းကို လုပ်ကိုင်ကြသဖြင့် မွေးမြူရေးရောဂါကျချိန်ဖြစ်သည့် မတ်လမှဇွန်လထိနှင့်စက်တင်ဘာလတို့တွင် ပိုမို ဝရုစိုက် ပြုစုကြရကြောင်း ဆွေးနွေးကြပါသည်။ ရွာတွင်းလမ်းများသည် မြေသားလမ်းဖြစ်သည့်အတွက် မိုးတွင်းကာလတွင်သွားလာရန်ခက်ခဲပြီး သြဂုတ်နှင့်စက်တင်ဘာလကဲ့သို့မိုးများလများတွင် ပိုမို ခက်ခဲကြောင်းတင်ပြကြပါသည်။

မှတ်တမ်းတင်သူ - ကိုရယ်ဘာနားဘာဇ်

ကျေးရွာစီမံကိန်းအထောက်အကူပြုကော်မတီဝင်များစာရင်း

စဉ်	အမည်	ကျား/မ	ရာထူး
၁	ဦးစေးဒိုဝါး	က	ကျေးရွာစီမံကိန်းအထောက်အကူပြုကော်မတီ၊ဥက္ကဋ္ဌ
၂	ဒေါ်ပုလဲထူး	မ	ကျေးရွာစီမံကိန်းအထောက်အကူပြုကော်မတီ၊ဥက္ကဋ္ဌ
၃	ဦးမာကု	က	ဝယ်ယူရေးဆပ်ကော်မတီ၊ခေါင်းဆောင်
၄	ဒေါ်အယ်မီဖော	မ	ဝယ်ယူရေးဆပ်ကော်မတီ၊အဖွဲ့ဝင်
၅	ဒေါ်နော်လျားမြာ	မ	ဝယ်ယူရေးဆပ်ကော်မတီ၊အဖွဲ့ဝင်
၆	ဦးယိုနား	က	စောင့်ကြည့်ကြီးကြပ်ရေးဆပ်ကော်မတီ၊ခေါင်းဆောင်
၇	ဦးညားရယ်	က	စောင့်ကြည့်ကြီးကြပ်ရေးဆပ်ကော်မတီ၊အဖွဲ့ဝင်
၈	ဒေါ်သြူးလာ	မ	စောင့်ကြည့်ကြီးကြပ်ရေးဆပ်ကော်မတီ၊အဖွဲ့ဝင်
၉	ဦးဖလားမှူး	က	လည်ပတ်ရေးနှင့်ပြုပြင်ထိန်းသိမ်းရေးဆပ်ကော်မတီ၊ခေါင်းဆောင်
၁၀	ဦးကီဒါဒို	က	လည်ပတ်ရေးနှင့်ပြုပြင်ထိန်းသိမ်းရေးဆပ်ကော်မတီ၊အဖွဲ့ဝင်
၁၁	ဒေါ်အူးမြာ	မ	လည်ပတ်ရေးနှင့်ပြုပြင်ထိန်းသိမ်းရေးဆပ်ကော်မတီ၊အဖွဲ့ဝင်
၁၂	ဦးထူးဝေ	က	ဝေဖန်အကြံပြုကိုယ်စားလှယ်
၁၃	ဒေါ်ခရစ်တီးနာ	မ	ဝေဖန်အကြံပြုကိုယ်စားလှယ်
၁၄	ဒေါ်စပါယ်ရှယ်လေး	မ	ကျေးရွာစားရင်းကိုင်
၁၅	ဦးစောလီးရယ်	က	ကျေးရွာစေတနာ့ဝန်ထမ်း
၁၆	ဒေါ်နော်စေးဖောရှား	မ	ကျေးရွာစေတနာ့ဝန်ထမ်း

ကျေးရွာဖွံ့ဖြိုးရေးအစီအစဉ်ဆောင်ရွက်မှုမှတ်တမ်းခေါက်ပုံများ



ကျေးရွာဖွံ့ဖြိုးရေးအစီအစဉ်၊ လူထုဗဟိုပြုစီမံကိန်း
စာမျက်နှာ -၁၆-

၈၁ - ကျေးရွာအခြေခံအချက်အလက်များ

၈၂ - ကျေးရွာအခြေခံအချက်အလက်များ (စတုတ္ထနှစ်စီမံကိန်းစက်ဝန်း)

ပုံစံ - ၈ - ၁ ကျေးရွာအခြေခံအချက်အလက်များ (Form PC 1)

လယ်ညွှန်ရှက်၊ ကျေးရွာတစ်ရွာသို့ ပထမဆုံးမိတ်ဆက်ရေးသွားရောက်သောအခါ လူထုစည်းရုံးရေးပူးသည် ကျေးရွာခေါင်းဆောင်များအားကျေးရွာအချက်အလက်များကိုပေတ္တာရပ်ခံ၍တောင်းခံရသည်။ ဤအကြံအချက်အလက်များကိုစီမံကိန်းမိတ်ဆက်အစည်းဝေးပတ်ိုင်မီတောင်းခံရသည်။ စီမံကိန်းမိတ်ဆက်အစည်းဝေးတွင် လူထုစည်းရုံးရေးပူးသည် ဤအချက်အလက်များအား စစ်ဆေးပြီး မှန်ကန်အောင်ပြုလုပ်ရမည်၊ ပြီးနောက်တွင် လူထုစည်းရုံးရေးပူးမှ သတင်းအချက်အလက်ထဲသို့ Tablets မှ တဆင့် ဖြည့်သွင်းရမည်။		
ကျေးရွာခေါင်းဆောင် အမည် ဦး ဦး ယုန်	ကျေးရွာခေါင်းဆောင်၏ ဝန်းနံပါတ် ၀၅-၇၈၀၁၃၄၄၇၁	လူထုစည်းရုံးရေးပူး၏အမည် ဦး ကို ပြည်ကုန်း က မှ
ပြည်နယ်၊ တိုင်းဒေသကြီး၊ ကပဒက	မြို့နယ် ဦး မော် ချို	ကျေးရွာအုပ်စု ကျော် မြစ်
		ကျေးရွာ ဦး ကေ ဝဲ ကျေး ဗွာ

က၊ လူဦးရေ

လူမျိုးစု	အိမ်ထောင်စုအရေအတွက်	ကိုးကွယ်သည့်ဘာသာ	အိမ်ထောင်စုအရေအတွက်
လူမျိုးစု (၁) ကပဒက	၁၂၆	ဘာသာ(၁) ခရစ်ယာန်	၁၂၆
လူမျိုးစု (၂)		ဘာသာ(၂)	
လူမျိုးစု (၃)		ဘာသာ(၃)	
လူမျိုးစု (၄)		ဘာသာ(၄)	
လူမျိုးစု (၅)			
လူမျိုးစု (၆)			
လူမျိုးစု (၇)			
လူမျိုးစုရော		ဘာသာရော	
အခြား			
	အရေအတွက်		
ပသန်စွမ်းသူများ			
ထက်ကြီးရွယ်အိုများ (၆၅ နှစ် နှင့် အထက်)	၆၅၀ ဦး		
စစ်ဘေးဒုက္ခသည်			

	အမျိုးသား(အရေအတွက်)	အမျိုးသမီး(အရေအတွက်)	စုစုပေါင်းအရေအတွက်
လူဦးရေ			
လူမျိုးစု (၁) ကယား	328	300	628
လူမျိုးစု (၂) _____			
လူမျိုးစု (၃) _____			
လူမျိုးစု (၄) _____			
လူမျိုးစု (၅) _____			
လူမျိုးစု (၆) _____			
လူမျိုးစု (၇) _____			
အခြား			
အိမ်ထောင်ဦးစီး	96	30	126

(ခ) အခြေခံအဆောက်အအုံ အသုံးအဆောင်များ

စာသင်ကျောင်း	အမှတ် ခြံမိ	ကျန်းမာရေး	အမှတ် ခြံမိ	ဘာသာရေးအဆောက် အအုံများ	အမှတ် ခြံမိ
အထက်တန်းကျောင်း	<input type="checkbox"/>	ဆေးရုံ	<input type="checkbox"/>	စေတီ	<input type="checkbox"/>
အလယ်တန်းကျောင်း	<input type="checkbox"/>	ကျန်းမာရေးဌာန	<input type="checkbox"/>	ဘုန်းကြီးကျောင်း	<input type="checkbox"/>
မူလတန်းကျောင်း	<input checked="" type="checkbox"/>	ကျန်းမာရေးဌာနခွဲ	<input checked="" type="checkbox"/>	ဟိန္ဒူဘုရားကျောင်း	<input type="checkbox"/>
ပျဉ်းကျောင်း	<input checked="" type="checkbox"/>	ဆေးပေးခန်း	<input type="checkbox"/>	ခရစ်ယာန်ကျောင်း	<input checked="" type="checkbox"/>
အခြား	<input type="checkbox"/>	အခြား	<input type="checkbox"/>	ဇလီ	<input type="checkbox"/>
				အခြား	<input type="checkbox"/>
မှတ်ချက်		မှတ်ချက်		မှတ်ချက်	

ကျေးရွာဖွံ့ဖြိုးရေးအစီအစဉ်၊ လူထုဗဟိုပြုစီမံကိန်း
စာမျက်နှာ -၁၈-

(ဂ) ကျွမ်းကျင်သူများမှတ်တမ်း (ကျေးရွာတွင်နေထိုင်သော သို့မဟုတ် အခြားရွာမှလာရောက်သောကျွမ်းကျင်သူများ)

(၁) တာသင်ကျောင်း			(၂) ကျန်းမာရေး			(၃) လက်မှုညာရှင်		
	ရွာတွင်နေထိုင်သူ	အခြားရွာမှလာသူ		ရွာတွင်နေထိုင်သူ	အခြားရွာမှလာသူ		ရွာတွင်နေထိုင်သူ	အခြားရွာမှလာသူ
မူလတန်းပြဆရာ/မ	<input checked="" type="checkbox"/>	<input checked="" type="checkbox"/>	ဆရာမန်	<input type="checkbox"/>	<input type="checkbox"/>	လက်သမား	<input checked="" type="checkbox"/>	<input type="checkbox"/>
အထက်တန်းပြဆရာ/မ	<input checked="" type="checkbox"/>	<input type="checkbox"/>	လက်ထောက်ကျန်းမာရေးမှူး	<input type="checkbox"/>	<input type="checkbox"/>	ပန်းရံ	<input checked="" type="checkbox"/>	<input type="checkbox"/>
အလယ်တန်းပြဆရာ/မ	<input checked="" type="checkbox"/>	<input type="checkbox"/>	အပိုးသမီးကျန်းမာရေးဆရာမ	<input checked="" type="checkbox"/>	<input type="checkbox"/>	လျှပ်စစ်ကျွမ်းကျင်ပီးသမား	<input checked="" type="checkbox"/>	<input type="checkbox"/>
မူကြံဆရာ/မ	<input checked="" type="checkbox"/>	<input type="checkbox"/>	သားမွေးဆရာမ	<input type="checkbox"/>	<input type="checkbox"/>	ရေပိုက်သွယ်သူ	<input checked="" type="checkbox"/>	<input type="checkbox"/>
အခြား	<input type="checkbox"/>	<input type="checkbox"/>	ပြည်သူ့ကျန်းမာရေးလုပ်သား	<input type="checkbox"/>	<input type="checkbox"/>	စက်ပြင်ဆရာ	<input checked="" type="checkbox"/>	<input type="checkbox"/>
မှတ်ချက်			မှတ်ချက်			မှတ်ချက်		

(ဃ) ကျေးရွာသို့ ရောက်ရှိနိုင်သည့်လမ်းအခြေအနေ / ကျေးရွာတစ်ရွာသည် ၎င်း၏ကျေးရွာအုပ်စုနှင့် ဆက်သွယ်ထားသောလမ်းအခြေအနေ (အောက်ပါတို့ကိုရိုင်းပါ)

ကျောက်ကြမ်းလမ်း: ကတ္တရာလမ်း: ကွန်ကရစ်လမ်း: မော်တော်ဆိုင်ကယ်လမ်း:
 ကျောက်ခင်းလမ်း: မြေသားလမ်း: လူသွားလမ်း: အခြား: _____

(င) ကျေးရွာဖွံ့ဖြိုးမှုစီမံချက်

ပိုင်းပါ

(၁) လူထုဗဟိုပြုစီမံကိန်းမစတင်မီ ဤကျေးရွာတွင်ကျေးရွာဖွံ့ဖြိုးမှု

ရှိပါသည်/မရှိပါ/မသိပါ

စီမံချက်ရှိခဲ့ပါသလား?

(၂) ရှိခဲ့ပါလျှင် ဤစီမံချက်ကို မည်သည့် ခုနှစ်တွင်ပြင်ဆင်ခဲ့ပါသနည်း?

နှစ်-----/မသိပါ

(၃) ဤစီမံချက်ကို ပြုနယ်မှအတည်ပြုခဲ့ပါသလား?

ပြုခဲ့ပါသည်/မပြုခဲ့ပါ /မသိပါ

၈၀ - ကျေးရွာအခြေခံအချက်အလက်များ (တတိယနှစ်စီမံကိန်းစက်ဝန်း)

လူထုဗဟိုပြု စီမံကိန်း၊ စီမံကိန်းလက်ရွဲ အပိုင်း - (၃) - ၂၉.၁၀.၂၀၁၆

ပုံစံ - ၈ - ၁ ကျေးရွာအခြေခံအချက်အလက်များ (Form PC 1)

လယ်ဥယျာဉ်များ	ကျေးရွာတစ်ရွာသို့	ဝလပထုံးပိတ်ဆက်ခရီး	သွားရောက်သောအခါ
လူထုစည်းရုံးရေးများသည်	ကျေးရွာ	ခေါင်းဆောင်များအား	ကျေးရွာအချက်အလက်များကို
ဤအချက်အလက်များကို	စီမံကိန်း	ပိတ်ဆက်အစည်းဝေးပတ်ပတ်စီမံကိန်း	စီမံကိန်းပိတ်ဆက်အစည်းဝေးတွင်
လူထုစည်းရုံးရေးများသည်	ဤအချက်အလက်	များအား	စစ်ဆေးပြီး
လူထုစည်းရုံးရေးများမှ	သတင်းအချက်အလက်	တစ်ခုခု	မှ တစ်ဆင့် ပြုပြင်ဆင်ခြင်ရမည်။
ကျေးရွာအုပ်ချုပ်ရေးမှူး အမည်	ကျေးရွာအုပ်ချုပ်ရေးမှူး၏ ဖုန်းနံပါတ်	လူထုစည်းရုံးရေးမှူး၏ အမည်	
ဦး စေ ဇီ	၀၇-၇ ၆ ၃ ၀ ၇ ၀ ၅ ၃	ဦး ဂဠုန် ဘားဖူး ဘာဖ	
မြည်နယ်၊ တိုင်းဒေသကြီး	မြို့နယ်	ကျေးရွာအုပ်စု	ကျေးရွာ
ကယား	ဒီး ဟော ဆို	ဧရာပျယ်	ဆို ကော သိ

လူမျိုးစု	အိမ်ထောင်စုအရေအတွက်	ကိုးကွယ်သည့်ဘာသာ	အိမ်ထောင်စုအရေအတွက်
လူမျိုးစု (၁) - ကယား	125	ဘာသာ (၁) - ဧရာပျယ်	125
လူမျိုးစု (၂) - မြန်မာ	1	ဘာသာ (၂) - မြန်မာ	1
လူမျိုးစု (၃) -		ဘာသာ (၃) -	
လူမျိုးစု (၄) -			
လူမျိုးစုစုစု		ဘာသာစုစု	
	အရေအတွက်		
ပသန်စွမ်းသူများ			
သက်ကြီးရွယ်အိုများ (၆၅ နှစ် နှင့် အထက်)			
ခပ်သောင်းမပျာင်			

	အမျိုးသား (အရေအတွက်)	အမျိုးသမီး (အရေအတွက်)
လူဦးရေ	613	298
လူမျိုးစု (၁) - ကယား	314	298
လူမျိုးစု (၂) - မြန်မာ	1	0
လူမျိုးစု (၃) -		
လူမျိုးစု (၄) -		
လူမျိုးစု (၅) -		
အိမ်ထောင်စုဦးရေ		

(၁) အခြေခံအောက်အစုံ အသုံးအဆောင်များ

စာအုပ်အမျိုးအစား	အမှတ် ခြုံငုံ	ကျန်းမာရေး	အမှတ် ခြုံငုံ	ဘာသာရေး အဆောက် အအုံများ	အမှတ် ခြုံငုံ
အထက်တန်းကျောင်း	<input type="checkbox"/>	ဆေးရုံ	<input type="checkbox"/>	ဂေဟီ	<input type="checkbox"/>
အလယ်တန်းကျောင်း	<input type="checkbox"/>	ကျန်းမာရေးဌာန	<input checked="" type="checkbox"/>	ဘုန်းကြီးကျောင်း	<input type="checkbox"/>
မူလတန်းကျောင်း	<input checked="" type="checkbox"/>	ကျန်းမာရေးဌာနခွဲ	<input type="checkbox"/>	ဟိန္ဒူဘုရားကျောင်း	<input type="checkbox"/>
ပျဉ်းကျောင်း	<input checked="" type="checkbox"/>	ဆေးပေးခန်း	<input checked="" type="checkbox"/>	ခရစ်ယာန်ကျောင်း	<input checked="" type="checkbox"/>
အခြား	<input type="checkbox"/>	အခြား	<input type="checkbox"/>	ဂဟီ	<input type="checkbox"/>
				အခြား	<input type="checkbox"/>
မှတ်စုတ်		မှတ်စုတ်		မှတ်စုတ်	
စာရွယ်တိုက်					

(၂) ကျွမ်းကျင်သူများမှတ်တမ်း (ကျေးရွာတွင်နေထိုင်သော သို့မဟုတ် ဗဟိုပြုရေးရာမှလွှာရောက်သော ကျွမ်းကျင်သူများ)

	(၁) စာအုပ်အမျိုးအစား		(၂) ကျန်းမာရေး			(၃) လက်မှုပညာရှင်		
	ရွာတွင်နေ ထိုင်သူ	အခြားရွာမှ လာသူ		ရွာတွင်နေ ထိုင်သူ	အခြား ရွာမှ လာသူ		ရွာတွင် နေထိုင်သူ	အခြားရွာ မှလာသူ
မူလတန်းကျောင်း/မ	<input checked="" type="checkbox"/>	<input checked="" type="checkbox"/>	ဆရာဝန်	<input type="checkbox"/>	<input type="checkbox"/>	လက်သမား	<input checked="" type="checkbox"/>	<input type="checkbox"/>
အထက်တန်းကျောင်း/မ	<input checked="" type="checkbox"/>	<input type="checkbox"/>	လက်ထောက် ကျန်းမာရေးပညာရှင်	<input type="checkbox"/>	<input type="checkbox"/>	ပန်းချီ	<input checked="" type="checkbox"/>	<input type="checkbox"/>
အလယ်တန်းကျောင်း/မ	<input checked="" type="checkbox"/>	<input type="checkbox"/>	အမျိုးသမီးကျန်းမာရေး ဆရာမ	<input checked="" type="checkbox"/>	<input type="checkbox"/>	လျှပ်စစ်ကျွမ်းကျင် မီးသမား	<input checked="" type="checkbox"/>	<input type="checkbox"/>
ပျဉ်းကျောင်း/မ	<input checked="" type="checkbox"/>	<input type="checkbox"/>	ဘားရွာဆရာမ	<input checked="" type="checkbox"/>	<input checked="" type="checkbox"/>	ရေပိုက်သူထံသူ	<input checked="" type="checkbox"/>	<input type="checkbox"/>
အခြား	<input type="checkbox"/>	<input type="checkbox"/>	ပြည်သူ့ကျန်းမာရေးလုပ်သား	<input type="checkbox"/>	<input type="checkbox"/>	စက်ပြင်ဆရာ	<input checked="" type="checkbox"/>	<input type="checkbox"/>
မှတ်စုတ်			မှတ်စုတ်			မှတ်စုတ်		

(ဃ) ကျေးရွာသို့ ရောက်ရှိနိုင်သည့် လမ်းအခြေအနေ / ကျေးရွာတစ်ရွာသည် ၎င်း၏ ကျေးရွာအုပ်စုနှင့် ထက်သွယ်ထားသော လမ်းအခြေအနေ (အောက်ပါတို့ကိုရိုင်းပါ)

ကျောက်ကြမ်းလမ်း: ကတ္တရာလမ်း ကွန်ကရစ်လမ်း: _____
 ကျောက်ခင်းလမ်း: မြေသားလမ်း လှသွားလမ်း: _____
 မော်တော်ဆိုင်ကယ်လမ်း: _____
 အခြား: _____



လူထုဗဟိုပြု စီမံကိန်း၊ စီမံကိန်းလက်ခွဲ အပိုင်း - (၃) - ၂၉.၁၀.၂၀၁၆

(င) ကျေးရွာဖွံ့ဖြိုးမှုစီမံချက်

- (၁) လူထုဗဟိုပြုစီမံကိန်းပထဝီပုံ ဤကျေးရွာတွင်ကျေးရွာဖွံ့ဖြိုးမှု စီမံချက်ရှိခဲ့ပါသလား? ပိုင်း၊
ရှိပါသည်/မရှိပါ/မသိပါ
- (၂) ရှိခဲ့ပါလျှင် ဤစီမံချက်ကို မည်သည့် ခုနှစ်တွင်ပြင်ဆင်ခဲ့ပါသနည်း? နှစ်-----/မသိပါ
- (၃) ဤစီမံချက်ကို ပြိုနယ်မှုအတည်ပြုခဲ့ပါသလား? ပြုခဲ့ပါသည်/မပြုခဲ့ပါ /မသိပါ

(စ) ခရီးအကွာအဝေး

- (၁) ဤကျေးရွာ၏ဗဟိုမှ ၎င်းကျေးရွာအုပ်စု၏ဗဟိုအထိ ခရီးပိုင်မည်မျှကွာဝေးသနည်း? ၁ မာလ်
ပိုင်-----/မသိပါ
- (၂) ဤကျေးရွာမှ ၎င်းကျေးရွာအုပ်စုဗဟိုအထိ သွားလာရာတွင်ကြာမြင့်သည့်အချိန်။

ခြောက်သွေ့ရာသီတွင်ကြာချိန်... ၁၀ မိနစ်... ထော်လာဂျီ/မော်တော်ဆိုင်ကယ်/ခြေလျှင်/လား/မော်တော်ဘုတ်/
အခြား: -----

မိုးရာသီတွင်ကြာချိန်... ၃၀ မိနစ်... ထော်လာဂျီ/မော်တော်ဆိုင်ကယ်/ခြေလျှင်/လား/မော်တော်ဘုတ်/
အခြား: -----

(ဆ) ပတ်ဝန်းကျင်ဆိုင်ရာ သဘာဝဘေးအန္တရာယ်

ဤကျေးရွာတွင် ရေကြီးခြင်းကဲ့သို့ သဘာဝဘေးအန္တရာယ်ကျရောက်ဖူးခြင်း ရှိပါသလား။
 မရှိပါ ရှိပါသည် ရှိလျှင်ဖော်ပြပါ... မိုးခေါင်...၊ ဧရာဝတီမြစ် (၁၉၉၉-၂၀၀၀)

(ဇ) ကျေးရွာတွင် ဖွဲ့စည်းထားသော အဖွဲ့အစည်းများ

လူထုဗဟိုပြုစီမံကိန်းမတိုင်မီ ဤကျေးရွာတွင် ကျေးရွာဖွံ့ဖြိုးရေးအတွက် အစိုးရ (သို့) ရွာသားများကိုယ်တိုင်(သို့) စီမံကိန်းတစ်ခုခုမှ ဖွဲ့စည်းထားသည့် အဖွဲ့အစည်းများရှိပါသလား။

- (၁) မြေပျက် ဝမ်းနည်း... ဝှက်
- (၂) -----

ကျေးရွာခေါင်းဆောင်

အမည် ဦးဇော်
 လက်မှတ် နေ့စွဲ ၉. ၁၀. ၂၀၁၇

လူထုစည်းရုံးရေးမှူး

အမည် ဦးကျော်စွာ
 လက်မှတ် နေ့စွဲ ၉. ၁၀. ၂၀၁၇

၈၀ - ကျေးရွာအခြေခံအချက်အလက်များ (ဒုတိယနှစ် စီမံကိန်းစက်ဝန်း)



လူထုဗဟိုပြု စီမံကိန်း၊ စီမံကိန်းလက်ဖွဲ့ အပိုင်း - (၃) - ၂၉.၀၀.၂၀၀၆

ပုံစံ - ၀ - ၀ ကျေးရွာအခြေခံအချက်အလက်များ (Form PC 1)

လမ်းညွှန်ချက်၊ လူထုစည်းရုံးရေးမှူးသည် ကျေးရွာ စီမံကိန်းများအား ဤအချက်အလက်များကို စီမံကိန်း မိတ်ဆက်အစည်းဝေးပေါင်းစည်းပေးမည်။	ကျေးရွာတစ်ရွာသို့ ကျေးရွာအချက်အလက်များကို မေ့ရှားရင်ပံ့၍ တောင်းပံ့ရမည်။	ပထမဆုံးမိတ်ဆက်ရေး၊ စီမံကိန်းမိတ်ဆက်အစည်းဝေးတွင် လူထုစည်းရုံးရေးမှူးမှ သတင်းအချက်အလက်ထဲသို့ Tablets မှ တဆင့် ဖြည့်သွင်းရမည်။	လူထုစည်းရုံးရေးမှူး၏ အမည် ဖြည့်စွက်ရမည်။
ကျေးရွာအုပ်ချုပ်ရေးမှူး အမည် ဦး ဝင်း ဝင်း သိန်း	ကျေးရွာအုပ်ချုပ်ရေးမှူး၏ ဝန်ထမ်း	လူထုစည်းရုံးရေးမှူး၏ အမည် ဦး ကောင်း သိန်း	ကျေးရွာ အုပ်ချုပ်ရေးမှူး၏ အမည် ဦး ကောင်း သိန်း
ပြည်နယ်၊ အင်းစိန်၊ ဝေဇာမြို့နယ်၊ ဦး ကောင်း သိန်း	ကျေးရွာအုပ်စု ဝေဇာမြို့နယ်	ကျေးရွာအုပ်စု ဝေဇာမြို့နယ်	ကျေးရွာ အုပ်ချုပ်ရေးမှူး၏ အမည် ဦး ကောင်း သိန်း

လူမျိုးစု	အိမ်ထောင်စုအရေအတွက်	ကိုးကွယ်သည့်ဘာသာ	အိမ်ထောင်စုအရေအတွက်
လူမျိုးစု (၁) ကယား	123	ဘာသာ (၁) ဝေဇာမြို့နယ်	123
လူမျိုးစု (၂) မက	1	ဘာသာ (၂) မက	1
လူမျိုးစု (၃) -----		ဘာသာ (၃) -----	
လူမျိုးစု (၄) -----			
လူမျိုးစုစုစု -----		ဘာသာစုစု -----	
	အရေအတွက်		
မသန်စွမ်းသူများ			
သက်ကြီးရွယ်အိုများ (၆၅ နှစ် နှင့် အထက်)			
စစ်ဘေးရှောင်			

	အမျိုးသား (အရေအတွက်)	အမျိုးသမီး (အရေအတွက်)
လူဦးရေ	323	318
လူမျိုးစု (၁) ကယား	322	318
လူမျိုးစု (၂) မက	1	-
လူမျိုးစု (၃) -----		
လူမျိုးစု (၄) -----		
လူမျိုးစု (၅) -----		
အိမ်ထောင်ဦးစီး		

ကျေးရွာဖွံ့ဖြိုးရေးအစီအစဉ်၊ လူထုဗဟိုပြုစီမံကိန်း
စာမျက်နှာ - ၂၄ -



လူထုပဟိုပြု စီမံကိန်း၊ စီမံကိန်းလက်ခွဲ အပိုင်း - (၃) - ၂၉.၀၈.၂၀၀၆

(၅) အခြေခံအောက်အဆင့် အသုံးအဆောင်များ

စာသင်ကျောင်း	အမှတ် ခြံပိ	ကျန်းမာရေး	အမှတ် ခြံပိ	ဘာသာရေး အဆောက် အအုံများ	အမှတ် ခြံပိ
အထက်တန်းကျောင်း	<input type="checkbox"/>	ခေတ်	<input type="checkbox"/>	စေတီ	<input type="checkbox"/>
အလယ်တန်းကျောင်း	<input type="checkbox"/>	ကျန်းမာရေးဌာန	<input type="checkbox"/>	ဘုန်းကြီးကျောင်း	<input type="checkbox"/>
မူလတန်းကျောင်း	<input checked="" type="checkbox"/>	ကျန်းမာရေးဌာနခွဲ	<input type="checkbox"/>	ဟိန္ဒူဘုရားကျောင်း	<input type="checkbox"/>
မူကြိုကျောင်း	<input checked="" type="checkbox"/>	ဆေးပေးခန်း	<input checked="" type="checkbox"/>	ရေစိမ့်ယူရေးစနစ်	<input checked="" type="checkbox"/>
အခြား	<input type="checkbox"/>	အခြား	<input checked="" type="checkbox"/>	ဝေလီ	<input type="checkbox"/>
				အခြား	<input type="checkbox"/>
မှတ်ချက်		မှတ်ချက် စာကြည့်တိုက်		မှတ်ချက်	

(၆) ကျွမ်းကျင်သူများမှတ်တမ်း (ကျေးရွာတွင်နေထိုင်သော သို့မဟုတ် တခြားရွာမှလာရောက်သော ကျွမ်းကျင်သူများ)

(၁) စာသင်ကျောင်း			(၂) ကျန်းမာရေး			(၃) လက်မှုပညာရှင်		
	ရွာတွင်နေ ထိုင်သူ	အခြားရွာမှ လာသူ		ရွာတွင်နေ ထိုင်သူ	အခြား ရွာမှ လာသူ		ရွာတွင် နေထိုင်သူ	အခြားရွာ မှလာသူ
မူလတန်းပြဆရာ/မ	<input checked="" type="checkbox"/>	<input checked="" type="checkbox"/>	ဆရာမ	<input type="checkbox"/>	<input type="checkbox"/>	လက်သမား	<input checked="" type="checkbox"/>	<input type="checkbox"/>
အထက်တန်းပြဆရာ/မ	<input checked="" type="checkbox"/>	<input type="checkbox"/>	လက်ထောက် ကျန်းမာရေးပျား	<input type="checkbox"/>	<input type="checkbox"/>	ပန်းရံ	<input checked="" type="checkbox"/>	<input checked="" type="checkbox"/>
အလယ်တန်းပြဆရာ/မ	<input checked="" type="checkbox"/>	<input type="checkbox"/>	အမျိုးသမီးကျန်းမာရေး ဆရာမ	<input checked="" type="checkbox"/>	<input checked="" type="checkbox"/>	လျှပ်စစ်ကျွမ်းကျင် ပညာရှင်	<input type="checkbox"/>	<input checked="" type="checkbox"/>
မူကြိုဆရာ/မ	<input checked="" type="checkbox"/>	<input type="checkbox"/>	သားရွားဆရာမ	<input checked="" type="checkbox"/>	<input type="checkbox"/>	ရေစိုက်သူ	<input type="checkbox"/>	<input type="checkbox"/>
အခြား	<input type="checkbox"/>	<input type="checkbox"/>	ပြည်သူ့ကျန်းမာရေးလုပ်သား	<input checked="" type="checkbox"/>	<input type="checkbox"/>	ကော်ပြင်ဆရာ	<input checked="" type="checkbox"/>	<input type="checkbox"/>
မှတ်ချက်			မှတ်ချက်			မှတ်ချက်		

(၈) ကျေးရွာသို့ ရောက်ရှိနိုင်သည့် လမ်းအခြေအနေ / ကျေးရွာတစ်ရွာသည် ၎င်း၏ ကျေးရွာအုပ်စုနှင့် ဆက်သွယ်ထားသော လမ်းအခြေအနေ (အောက်ပါတို့ကိုဖိုင်းပါ)

ကျောက်ကြမ်းလမ်း: ကတ္တရာလမ်း ကွန်ကရစ်လမ်း: _____
 ကျောက်ခင်းလမ်း: မြေသားလမ်း လှသွားလမ်း: _____
 မော်တော်ဆိုင်ကယ်လမ်း: _____
 အခြား: _____



လူထုဗဟိုပြု စီမံကိန်း၊ စီမံကိန်းလက်ခွဲ အပိုင်း - (၃) - ၂၉.၁၀.၂၀၁၆

(င) ကျေးရွာဖွံ့ဖြိုးမှုစီမံချက်

ပိုင်းပေါ်

(၁) လူထုဗဟိုပြုစီမံကိန်းမစတင်မီ ဤကျေးရွာတွင်ကျေးရွာဖွံ့ဖြိုးမှု စီမံချက်ရှိခဲ့ပါသလား?

ရှိပါသည်/မရှိပါ/မသိပါ

(၂) ရှိခဲ့ပါလျှင် ဤစီမံချက်ကို မည်သည့် ခုနှစ်တွင်ပြင်ဆင်ခဲ့ပါသနည်း?

နှစ်-----/မသိပါ

(၃) ဤစီမံချက်ကို မြို့နယ်မှအတည်ပြုခဲ့ပါသလား?

ပြုခဲ့ပါသည်/မပြုခဲ့ပါ /မသိပါ

(စ) ခရီးအကွာအဝေး

(၁) ဤကျေးရွာ၏ဗဟိုမှ ၎င်းကျေးရွာအုပ်စု၏ဗဟိုအထိ ခရီးပိုင်မည်မျှကွာဝေးသနည်း? မိုင်-----/မသိပါ

(၂) ဤကျေးရွာမှ ၎င်းကျေးရွာအုပ်စု၏ဗဟိုအထိ သွားလာရာတွင်ကြာမြင့်သည့်အချိန်၊

ခြောက်သွေ့ ရာသီတွင်ကြာချိန်----- ဝေဟ်လာရီ/မော်တော်ဆိုင်ကယ်/ခြေလျှင်/လာ/မော်တော်ဘုတ်/ အခြား-----

မိုးရာသီတွင်ကြာချိန်----- ဝေဟ်လာရီ/မော်တော်ဆိုင်ကယ်/ခြေလျှင်/လာ/မော်တော်ဘုတ်/ အခြား-----

(ဆ) မတ်ဝန်းကျင်ဆိုင်ရာ သဘာဝဘေးအန္တရာယ်

ဤကျေးရွာတွင် ရေကြီးခြင်းကဲ့သို့ သဘာဝဘေးအန္တရာယ်ကျရောက်ဖူးခြင်း ရှိပါသလား။

မရှိပါ ရှိပါသည် ရှိလျှင်ဖော်ပြပါ-----

(ဇ) ကျေးရွာတွင် ဇွဲစည်းထားသော အဖွဲ့အစည်းများ

လူထုဗဟိုပြုစီမံကိန်းပတ်ဝန်းကျင် ဤကျေးရွာတွင် ကျေးရွာဖွံ့ဖြိုးရေးအတွက် အစိုးရ (သို့) ရွာသားများကိုယ်တိုင်(သို့) စီမံကိန်းတစ်ခုခုမှ ဇွဲစည်းထားသည့် အဖွဲ့အစည်းများရှိပါသလား။

(၁) -----

(၂) -----

ကျေးရွာခေါင်းဆောင်

အမည် ဦး လေစိ

လက်မှတ်

နေ့စွဲ ၁၃/၁၂/၂၀၁၆

လူထုစည်းရုံးရေးမှူး

အမည် ဒေါ်စောဦးလှိုင်

လက်မှတ်

နေ့စွဲ ၁၃/၁၂/၂၀၁၆

၈၁ - ကျေးရွာအခြေခံအချက်အလက်များ (ပထမနှစ် စီမံကိန်းစက်ဝန်း)

လူထုစဟိုပြုစီမံကိန်းစီမံကိန်းလက်ခွဲ
အပိုင်း-၃ ၂၉.၉.၂၀၁၅

ပုံစံ-၁ ကျေးရွာအခြေခံအချက်အလက်များ (Form PC 1)

လမ်းညွှန်ချက်/ ကျေးရွာထပ်ရွာသို့ ပထမဆုံး မိတ်ဆက်ရေးသွားရောက်သောအခါ လူထုစည်းရုံးရေးမှူးသည် ကျေးရွာခေါင်းဆောင်များအားကျေးရွာအချက်အလက်များကိုပေတ္တာရပ်ခံရှင်းတောင်းခံရမည်။ ဤအချက်အလက်များကိုစီမံကိန်းမိတ်ဆက်အစည်းဝေးဖော်ပြတောင်းခံရမည်။ စီမံကိန်းမိတ်ဆက်အစည်းဝေးတွင် လူထုစည်းရုံးရေးမှူးသည် ဤအချက်အလက်များအားစစ်ဆေးပြီးမှန်ကန်အောင်ပြုလုပ်ရမည်။ ပြီးနောက်တွင် လူထုစည်းရုံးရေးမှူးမှ သတင်းအချက်အလက်ထံသို့ Tablets မှတစ်ဆင့်ဖြည့်သွင်းရမည်။

ကျေးရွာအုပ်ချုပ်ရေးမှူးအမည် ဦး မျိုးမင်းသိန်း	ကျေးရွာအုပ်ချုပ်ရေးမှူး အိမ်နီးနယ် - ၀၅၃၇၈၀၇၇၈၄	လူထုစည်းရုံးရေးမှူး၏အမည် ရှင် ကလေး
ပြည်နယ်/တိုင်းဒေသကြီး ကသာ	မြို့နယ် ဒီပဲလင်း	ကျေးရွာအုပ်စု နေပြည်တော်

က. လူဦးရေ

လူမျိုးစု	အိမ်ထောင်စုအရေအတွက်	ကျားကျယ်သည်ဘာသာ	အိမ်ထောင်စုအရေအတွက်
လူမျိုးစု (၁) - မြန်မာ	၁၂	ဘာသာ(၁) - မြန်မာ	၁၂
လူမျိုးစု (၂) - အိန္ဒိယ	၁	ဘာသာ(၂) - အိန္ဒိယ	၁
လူမျိုးစု (၃) -		ဘာသာ(၃) -	
လူမျိုးစု (၄) -		ဘာသာ(၄) -	
လူမျိုးစု (၅) -		ဘာသာ(၅) -	
လူမျိုးစုရော -		ဘာသာရော -	

	အမျိုးသား(အရေအတွက်)	အမျိုးသမီး(အရေအတွက်)
လူဦးရေ	၃၂၇	၃၃၆
အိမ်ထောင်ဦးစီး	၁၂	၁၁

(ခ) လက်လှမ်းမီအသုံးပြုနိုင်သည့်အထောက်အပံ့များ

စာသင်ကျောင်း	အမှတ်ခြံမိ	ကျန်းမာရေး	အမှတ်ခြံမိ	တကာသင်အထောက်အပံ့	အမှတ်ခြံမိ
အထက်တန်းကျောင်း	<input type="checkbox"/>	ဆေးရုံ	<input type="checkbox"/>	ဝေတီ	<input type="checkbox"/>
အလယ်တန်းကျောင်း	<input type="checkbox"/>	ကျန်းမာရေးဌာန	<input type="checkbox"/>	ဘုန်းကြီးကျောင်း	<input type="checkbox"/>
ပုလဲတန်းကျောင်း	<input checked="" type="checkbox"/>	ကျန်းမာရေးဌာနခွဲ	<input checked="" type="checkbox"/>	ဟိန္ဒူဘုရားကျောင်း	<input type="checkbox"/>
မူကြိုကျောင်း	<input checked="" type="checkbox"/>	ဆေးဝေးခန်း	<input type="checkbox"/>	စရပ်ယာန်ကျောင်း	<input checked="" type="checkbox"/>
အခြား	<input checked="" type="checkbox"/>	အခြား	<input type="checkbox"/>	ဝေတီ	<input type="checkbox"/>
				အခြား	<input type="checkbox"/>
မှတ်ချက်		မှတ်ချက် ကျေးရွာအုပ်စု ၄၇၄		မှတ်ချက်	

ဂ) ကျွမ်းကျင်သူများမှတ်တမ်း ၊ ကျေးရွာတွင်နေထိုင်သော သို့မဟုတ် အခြားရွာမှလာရောက်သောကျွမ်းကျင်သူများ

(၁) စာသင်ကျောင်း			(၂) ကျန်းမာရေး			(၃) လက်မှုပညာရှင်		
	ရွာတွင်နေထိုင်သူ	အခြားရွာမှလာသူ		ရွာတွင်နေထိုင်သူ	အခြားရွာမှလာသူ		ရွာတွင်နေထိုင်သူ	အခြားရွာမှလာသူ
မူလတန်းပြဆရာ၊ ဆရာမ	၂၁	၂၁	ဆရာပန်	<input type="checkbox"/>	<input type="checkbox"/>	လက်သမား	၂၁	<input type="checkbox"/>
အထက်တန်းပြဆရာ၊ ဆရာမ	၂၁	<input type="checkbox"/>	လက်ထောက်ကျန်းမာရေးပျို့	<input type="checkbox"/>	<input type="checkbox"/>	ပန်းရံ	၂၁	<input type="checkbox"/>
အလယ်တန်းပြဆရာ၊ ဆရာမ	၂၁	<input type="checkbox"/>	အမျိုးသမီးကျန်းမာရေးဆရာမ	၂၁	၂၅	လျှပ်စစ်ဆိုင်ရာ	၂၁	<input type="checkbox"/>
မူကြိုဆရာ၊ ဆရာမ	၂၁	<input type="checkbox"/>	အရိသားရွား	၂၁	<input type="checkbox"/>	ရေပိုက်သွယ်သူ	၂၁	<input type="checkbox"/>
အခြား ဘာသာရေးဆရာ၊ ဆရာမ	၂၁	<input type="checkbox"/>	ပြည်သူ့ကျန်းမာရေးလုပ်သား (၁) / (၂)	<input type="checkbox"/>	<input type="checkbox"/>	စက်ပြင်ဆရာ	၂၁	<input type="checkbox"/>
မှတ်စုတ် ကေးကပ် ပုံစံ ၁-၃ ဖြင့် တာလွန်လျှပ်စစ် အင်အား ၁၀၀ ဖြင့်			မှတ်စုတ် လျှပ်စစ်အင်အား			မှတ်စုတ် လျှပ်စစ် အင်အား ၁၀၀ ဖြင့်		

(ဃ) ကျေးရွာသို့ လာရောက်ရှိနိုင်သည့်လမ်းအခြေအနေ / ကျေးရွာတစ်ရွာသည် ၎င်း၏ကျေးရွာအုပ်စုနှင့် ဆက်သွယ်ထားသော လမ်းအခြေအနေ သဘာဝပတ်ဝန်းကျင်ပိုင်းပါ)

ကျေးရွာအုပ်စုအတွင်းလမ်း: ကတ္တရာလမ်း ကွန်ကရစ်လမ်း: _____
 ကျေးရွာအပြင်လမ်း: မြေသားလမ်း လူသွားလမ်း: _____
 မော်တော်ဆိုင်ကယ်လမ်း: _____
 အခြား: _____

(င) ကျေးရွာတွင် ဖွဲ့စည်းထားသည့် ကော်မတီများ

(၁) ကျေးရွာအုပ်စုအဖွဲ့ဝင်များ ပြုစုထားသော ကော်မတီများ ဖွဲ့စည်းထားသလား? ရှိပါသည် / မရှိပါ / မသိပါ

(၂) ကော်မတီများ ဖွဲ့စည်းထားသည့် ကော်မတီများ ဖွဲ့စည်းထားသလား? နှစ်-၁၀ / မသိပါ

(၃) ကော်မတီများ ဖွဲ့စည်းထားသည့် ကော်မတီများ ဖွဲ့စည်းထားသလား? ပြန်ပါသည် / မပြန်ပါ / မသိပါ

(စ) ခရီးအကွာအဝေး

(၁) ကျေးရွာအုပ်စုမှ အခြားရွာအုပ်စုအထိ အကွာအဝေး မည်မျှ ကွာဝေးသနည်း? ၃၆ - ၁၆ မိုင် / မသိပါ

(၂) ကျေးရွာအုပ်စုမှ အခြားရွာအုပ်စုအထိ အကွာအဝေး မည်မျှ ကွာဝေးသနည်း? ၁၅ - ၁၆ မိုင်

ခြေလှမ်း တွင် ကြာချိန် ၁၅ မိနစ် - ထော်လာဂျီ / မော်တော်ဆိုင်ကယ် / ခြေလှမ်း / လမ်း / မော်တော်ဆိုင်ကယ် / အခြား ၁၁ - _____

မိုးရေ ကြာချိန် ၃၀ မိနစ် - ထော်လာဂျီ / မော်တော်ဆိုင်ကယ် / ခြေလှမ်း / လမ်း / မော်တော်ဆိုင်ကယ် / အခြား _____

(ဆ) ပတ်ဝန်းကျင် သဘာဝဘေးအန္တရာယ်

ဤကျေးရွာတွင် ဖြစ်ပေါ်နေသော သဘာဝဘေးအန္တရာယ် ကျောက်ပျံ့ခြင်း ရှိပါသလား? ရှိပါသည် ရှိလျှင် ဖော်ပြပါ အန္တရာယ်များကို ဖော်ပြပါ။



လူထုဗဟိုပြုစီမံကိန်း၊ စီမံကိန်းလက်ဖွဲ့

အပိုင်း-၃ ၂၉.၉.၂၀၁၅

၈) ကျေးရွာတွင် ဖွဲ့စည်းထားသော အဖွဲ့အစည်းများ

လူထုဗဟိုပြုစီမံကိန်းမတိုင်မီ ဤကျေးရွာတွင် ကျေးရွာဖွံ့ဖြိုးရေးအတွက် အစိုးရ(သို့)ရွာသားများကိုယ်တိုင်(သို့) စီမံကိန်းတစ်ခုခုမှ ဖွဲ့စည်းထားသည့် အဖွဲ့အစည်းများရှိပါသလား။

(၁) သာသနာရေး ကော်မတီ

(၂) ရွာတွင်း ကမ္ဘာ့ကျန်းမာရေး ဖွဲ့စည်း

ကျေးရွာခေါင်းဆောင်

အမည် ဦးမျိုးမင်းသိန်း (လှိုင်အောင်ကျေးရွာ)

လက်မှတ် *[Signature]* နေ့စွဲ ၁၅.၂.၂၀၁၆

လူထုစည်းရုံးရေးမှူး

အမည် ဒေါ်အေးလှိုင်

လက်မှတ် *[Signature]* နေ့စွဲ ၁၅.၂.၂၀၁၆

စ ၂ - စီမံကိန်းစက်ဝန်းအချိန်ဇယား

စ ၂ - စီမံကိန်းစက်ဝန်းအချိန်ဇယား(စတုတ္ထနှစ်စီမံကိန်းစက်ဝန်း)

II. ပုံစံ - စ-၂ - စီမံကိန်းထုတ်ပြန်ချိန်ဇယား (PC 2)

လုပ်ငန်းများ သက်ဆိုင်ရာလူထုဆန္ဒခံယူရေး/လက်ထောက်နည်းပညာများမှ စီမံကိန်းစက်ဝန်းဆိုင်ရာစီမံကိန်းစာရွက်စာတမ်းများနှင့် ကျေးရွာအုပ်စုအတွက် ဤစက်ဝန်း ဖြည့်သွင်းရမည်။				
စည်နွယ်ရေး/ဝန်ထမ်း အမည် ဦး ကြည်ညို ကာ နာ ကာ				
ခု.ရ	၁၇-၁-၂၀၁၆	စက်ဝန်းအားအမှတ်ပြုပြီး	□စက်ဝန်း(၁)	□စက်ဝန်း(၂)
			□စက်ဝန်း(၃)	□စက်ဝန်း(၄)
ခြေညံ့ပေး/တိုင်း	ကယား	မြို့နယ်	ဒီးဒေါလ်	ကျေးရွာအုပ်စု
			နန်းပျံ	ကျေးရွာ
			အို	ဘာသာ

စီမံကိန်းအောင်မြင်မှုအဆင့်များ	ခု.ရ		အမှတ်အသား				လူမျိုးစုတက်ရောက်သူ အရေအတွက် နှင့် လူမျိုးစုအမည်	အိမ်ထောင်စု အရေအတွက်	အိမ်ထောင်စု အရေအတွက်
	စတင်သည့် ခန့်.	ပြီးဆုံးသည့် ခန့်.	အမျိုးသား အရေအတွက်	အမျိုးသမီး အရေအတွက်	အိမ်ထောင်စု အရေအတွက်	အိမ်ထောင်စု အရေအတွက်			
၀၁ ကျေးရွာစီမံကိန်း စီမံကိန်းအစဉ်အဆက်	၁၇-၁-၂၀၁၆	၁၇-၁-၂၀၁၆	၄၃	၅၀	၉၃	၉၃ ကယား	၁၂၆		
၂၁ ကျေးရွာဖွံ့ဖြိုးရေး စီမံကိန်းအစဉ်အဆက်	၁၇-၁-၂၀၁၆	၁၇-၁-၂၀၁၆	၄၃	၅၀	၉၃	၉၃ ကယား	၁၂၆		
၃၁ ကျေးရွာအုပ်စု လုပ်ငန်းဆောင်ရွက်မှုအစဉ်အဆက်									
၄၁ ပြီးနယ်အဆင့် စီမံကိန်းရေးဆွဲရေး နှင့် အကောင်အထည်ဖော်ရေးစက်ဝန်းစီမံကိန်း ဆုံးသတ်မှု အစဉ်အဆက်	၆/၁၁/၁၆	၆/၁၁/၁၆	၁၆	၁၆	၃၂	၁၆			
၅၁ ပြီးနယ် စီမံကိန်းရေးဆွဲရေး နှင့် အကောင်အထည်ဖော်ရေး စက်ဝန်းစီမံကိန်းဆုံးသတ်မှု အစဉ်အဆက်									

စီမံကိန်းအောင်မြင်မှုအဆင့်များ	ခု.ရ		အမှတ်အသား				လူမျိုးစုတက်ရောက်သူ အရေအတွက် နှင့် လူမျိုးစုအမည်	အိမ်ထောင်စု အရေအတွက်	အိမ်ထောင်စု အရေအတွက်
	စတင်သည့် ခန့်.	ပြီးဆုံးသည့် ခန့်.	အမျိုးသား အရေအတွက်	အမျိုးသမီး အရေအတွက်	အိမ်ထောင်စု အရေအတွက်	အိမ်ထောင်စု အရေအတွက်			
၆၁ စီမံကိန်းလုပ်ငန်းစဉ်စီမံကိန်းရေးဆွဲခြင်း အစဉ်အဆက်									
၆၀၁ စီမံကိန်းလုပ်ငန်း အကောင်အထည်ဖော် ရေးဆွဲရေးအစဉ်အဆက်									
၆၂၁ စတင်လုပ်ငန်းစဉ် ရေးဆွဲခြင်း									
၆၃၁ အကောင်အထည်ဖော် ရေးဆွဲခြင်း									
၆၄၁ ဖြစ်/ထိန်းသိမ်းရေး ရေးဆွဲခြင်း									
၇၁ စီမံကိန်းလုပ်ငန်းစဉ် အကောင်အထည်ဖော်ခြင်း အစဉ်အဆက်									
၇၀၁ အစဉ်အဆက် အစဉ်အဆက်									
၇၂၁ အစဉ်အဆက် စတင်အစဉ်အဆက်									
၈၁ စီမံကိန်းလုပ်ငန်းစဉ် အစဉ်အဆက်ရေးဆွဲခြင်း အစဉ်အဆက်									
၉၁ လူထုဝန်ထမ်းအစဉ်အဆက်									

၈၂ - စီမံကိန်းစက်ဝန်းအချိန်ဇယား(တတိယနှစ်စီမံကိန်းစက်ဝန်း)

လူထုပဟိုပြု စီမံကိန်း၊ စီမံကိန်းလက်ခံ အရင်း - (၃) - ၂၀၂၀-၂၀၂၆

၀၀-၀၂- စီမံကိန်းလက်ခံအချိန်ဇယား (၂၀၂၀)

လမ်းညွှန်ရွက်၊ သက်တိုင်များ၊ နေရာချိတ်များ၊ လက်ခံဆောင်ရွက်ရမည့်အချက်များ၊ စီမံကိန်းဆောင်ရွက်ရမည့်အချက်များ၊ ကျေးရွာနှင့် ကျေးရွာအုပ်စုအတွက် ညွှန်ကြားမှု ဖြည့်စွက်ရမည့်					
စည်ရုံးစရိတ်/ဝန်ထမ်း အမည် - ဦးလှိုင်သာအုန်း					
စနစ်	10-11-2017	လက်ခံဆောင်ရွက်ခြင်း၊ ဩစတြေးလီး(၁)၊ ဩစတြေးလီး(၂)၊ ဩစတြေးလီး(၃)			
ဖြည့်နှင်း/တိုင်း	ကလေး	ဖြည့်နှင်း	ဒီးယော့	ကျေးရွာအုပ်စု	စရိတ် ပုံစံ
				ကျေးရွာ	အိုကော့

စီမံကိန်းဆောင်ရွက်ရမည့်အချက်	စနစ်		ဆောင်ရွက်ရမည့်အချက်အရက်အရအချက်			
	စတင်သည့်	ပြီးသည့်	အချိန်	အချိန်	အချိန်	လက်ခံဆောင်ရွက်ရမည့်
၁။ ကျေးရွာစီမံကိန်း ဝင်ဆောင်အစည်းအဝေး	၁၀-၁၀-၂၀၁၇	၁၀-၁၀-၂၀၁၇	၄၁	၆၃	၁၀၄	၁၀၄ ကမာ
၂။ ကျေးရွာစီမံကိန်း ဝင်ဆောင်အစည်းအဝေး	၁၀-၁၀-၂၀၁၇	၁၀-၁၀-၂၀၁၇	၃၀	၆၀	၉၀	၉၀ ကမာ
၃။ ကျေးရွာအုပ်စု လုပ်ငန်းဆောင်ရွက်ရမည့် အစည်းအဝေး	၂၀-၁၀-၂၀၁၇	၂၀-၁၀-၂၀၁၇	၉	၂၂	၃၁	၁၈ ကမာ
၄။ ဦးလှိုင်သာအုန်း စီမံကိန်းဆောင်ရွက်ရမည့် အစည်းအဝေး			၀၈	၀၈	၀၈	၀၈
၅။ ဦးလှိုင်သာအုန်း စီမံကိန်းဆောင်ရွက်ရမည့် အစည်းအဝေး	၁၇/၂/၂၀၁၈	၁၇/၂/၂၀၁၈	၅၁	၄၃	၉၃	၉၃ ကမာ

လူထုပဟိုပြု စီမံကိန်း၊ စီမံကိန်းလက်ခံ အရင်း - (၃) - ၂၀၂၀-၂၀၂၆

၆။ စီမံကိန်းဆောင်ရွက်ရမည့် အစည်းအဝေး	၁၂/၁/၂၀၁၈	၁၂/၁/၂၀၁၈	၁၇	၆	၁၇	၁၇ ကမာ
၆.၁။ စီမံကိန်းဆောင်ရွက်ရမည့် အစည်းအဝေး	၁၂/၁/၂၀၁၈	၁၂/၁/၂၀၁၈	၁၇	၆	၁၇	၁၇ ကမာ
၆.၂။ စီမံကိန်းဆောင်ရွက်ရမည့် အစည်းအဝေး	၁၂/၁/၂၀၁၈	၁၂/၁/၂၀၁၈	၁၇	၆	၁၇	၁၇ ကမာ
၆.၃။ စီမံကိန်းဆောင်ရွက်ရမည့် အစည်းအဝေး	၁၂/၁/၂၀၁၈	၁၂/၁/၂၀၁၈	၁၇	၆	၁၇	၁၇ ကမာ
၆.၄။ စီမံကိန်းဆောင်ရွက်ရမည့် အစည်းအဝေး	၁၂/၁/၂၀၁၈	၁၂/၁/၂၀၁၈	၁၇	၆	၁၇	၁၇ ကမာ
၇။ စီမံကိန်းဆောင်ရွက်ရမည့် အစည်းအဝေး						
၇.၁။ စီမံကိန်းဆောင်ရွက်ရမည့် အစည်းအဝေး	၁၄-၁-၂၀၁၈	၁၄-၁-၂၀၁၈	၈	၇	၁၅	၁၅ ကမာ
၇.၂။ စီမံကိန်းဆောင်ရွက်ရမည့် အစည်းအဝေး	၂၆-၁-၂၀၁၈	၂၆-၁-၂၀၁၈	၄	၆	၁၀	၁၀ ကမာ
၇.၃။ စီမံကိန်းဆောင်ရွက်ရမည့် အစည်းအဝေး	၅-၂-၂၀၁၈	၅-၂-၂၀၁၈	၄	၆	၁၀	၁၀ ကမာ
၈။ စီမံကိန်းဆောင်ရွက်ရမည့် အစည်းအဝေး	၁၆/၄/၂၀၁၈	၁၆-၄/၂၀၁၈	၇	၆	၁၃	၁၃ ကမာ
၉။ စီမံကိန်းဆောင်ရွက်ရမည့် အစည်းအဝေး	၂၀/၄/၂၀၁၈	၂၀/၄/၂၀၁၈	၅၄	၅၅	၈၉	၈၉ ကမာ

၈၂ - စီမံကိန်းစက်ဝန်းအချိန်ဇယား (ပထမနှစ်စီမံကိန်းစက်ဝန်း)

လူထုဗဟိုပြုစီမံကိန်းဗိမာန်၊ လက်စွဲ
အပိုင်း-၃ ၂၉.၉.၂၀၁၅

ပုံစံ ၈၂ - စီမံကိန်းစက်ဝန်းအချိန်ဇယား (PC 2)

လမ်းညွှန်ဆောင်ရွက်ရန်အတွက် လိုအပ်သည့် အချက်အလက်များ၊ လက်ထောက်နည်းပညာနည်းပညာများနှင့် စီမံကိန်းစက်ဝန်းအချိန်ဇယားကို ဖြစ်တိုင်းကျစွာနှင့် ကျေးဇူးတင်ပေးအပ်ရန် တောင်းဆိုပါသည်။

စီမံကိန်းစက်ဝန်းအချိန်ဇယား အပိုင်း-၃ ၂၉.၉.၂၀၁၅

၈၂.၅ ၈.၂.၂၀၁၆

စီမံကိန်းအမျိုးအမည် (V)
 စီမံကိန်း(၁) စီမံကိန်း(၂) စီမံကိန်း(၃) စီမံကိန်း(၄)

ပြည်နယ်/တိုင်း ကဏ္ဍအား: နယ်စပ်ဒေသများ အခြားဒေသများ စီမံကိန်းစက်ဝန်းအချိန်ဇယား ကျေးဇူးတင်ပေးအပ်ရန်

စီမံကိန်းစက်ဝန်းအမျိုးအမည်	၈၂.၅		အစည်းအဝေးတွင်တက်ရောက်သူအရေအတွက်			
	တက်ရောက်သူ	ပြန်လည်ရောက်ရှိသူ	အမျိုးသား	အမျိုးသမီး	အစည်းအဝေးအရေအတွက်	လူမှုစာမေးပွဲအရေအတွက်
၁. ကျေးဇူးတင်ပေးစီမံကိန်းစက်ဝန်းအမျိုးအမည်	၁၁.၂.၂၀၁၆	၁၁.၂.၂၀၁၆	၄၅	၃၅	၇၈	ကဏ္ဍ: ၂၇၆ ဇယား: ၁၁
၂. ကျေးဇူးတင်ပေးစီမံကိန်းစက်ဝန်းအမျိုးအမည်	၁၆.၂.၂၀၁၆	၁၆.၂.၂၀၁၆	၆၂	၇၇	၁၃၉	ကဏ္ဍ: ၆၈ ဇယား: ၁
၃. ကျေးဇူးတင်ပေးစီမံကိန်းစက်ဝန်းအမျိုးအမည်	၁၇.၂.၂၀၁၆	၁၇.၂.၂၀၁၆	၃၃	၁၂	၄၅	ကဏ္ဍ: ၄
၄. ပြည်ထောင်စုစီမံကိန်းစက်ဝန်းအမျိုးအမည်						
၅. ပြည်ထောင်စုစီမံကိန်းစက်ဝန်းအမျိုးအမည်						
၆. စီမံကိန်းစက်ဝန်းအမျိုးအမည်						
၆.၁ စီမံကိန်းစက်ဝန်းအမျိုးအမည်						

လူထုဗဟိုပြုစီမံကိန်းဗိမာန်၊ လက်စွဲ
အပိုင်း-၃ ၂၉.၉.၂၀၁၅

၆.၂၈. ဝယ်ယူရေးအစီအစဉ် ဖော်ပြခြင်း						
၆.၂၉. အလှူအတန်းကျင့်ကျမှု လှူထားအစီအစဉ် ဖော်ပြခြင်း						
၆.၃၀. ပြင်/ထိန်းသိမ်းရေးအစီအစဉ် ဖော်ပြခြင်း						
၇. စီမံကိန်းစက်ဝန်းအမျိုးအမည်	၈၅	၈၅	၈၅	၈၅	၈၅	၈၅
၇.၁ အစည်းအဝေး ပထမအကြိမ်						
၇.၂ အစည်းအဝေး ဒုတိယအကြိမ်						
၇.၃ အစည်းအဝေး တတိယအကြိမ်						
၈. စီမံကိန်းစက်ဝန်းအမျိုးအမည်						
၉. လူထုဗဟိုပြုစီမံကိန်းအမျိုးအမည်						

ကျေးဇူးတင်ပေးခြင်းအစီအစဉ်၊ လူထုဗဟိုပြုစီမံကိန်း
စာမျက်နှာ -၃၃-

	တိုးတက်မှု လုပ်ငန်းစဉ်များ	အမျိုးသမီးများ/အမျိုးသား+အမျိုးသမီး)
၁	စောစော-လျှောက်ထားစာအုပ်ပေးခြင်း	၆
၂	ချိတ်ဖျက်ရေးနှင့်ပညာသင်တန်း	၈ + ၆
၃	ကိပ်ကွပ်မှု သင်တန်း	၆
၄	ကျွမ်းကျင်ရေးနှင့်ပညာသင်တန်း	၆
၅		

ခေါင်းဆောင်၊ ကျေးရွာစီမံကိန်းအထောက်အကူပြုကော်မတီမှ အတည်ပြုသည်။

အစည်အဝင် ဖြစ်ပေါ်စေရန် လက်မှတ် ခါး ဇန်နဝါရီ ၂၉ - ၂၀၁၈

၈၃ - ကျေးရွာဖွံ့ဖြိုးရေးဦးစားပေးအစီအစဉ် (ဒုတိယနှစ်စီမံကိန်းစက်ဝန်း)



လူထုဗဟိုပြု စီမံကိန်း၊ စီမံကိန်းလက်ခွဲ အစဉ် - (၃) - ၂၉.၁၀.၂၀၁၆

ပုံစံ - ၈ - ၃ ကျေးရွာဖွံ့ဖြိုးရေး ဦးစားပေးအစီအစဉ် (Form PC 3)

လည်ညွှန်းစဉ်၊ အဆင့်(၃) ကျေးရွာဖွံ့ဖြိုးရေးအစဉ်အပေး ဖြိုးတိုးသောအခါ ကျေးရွာစီမံကိန်း အထောက်အကူပြု ကော်ပီတီသည် လူထုဗဟိုပြုရေးရာမှူးအကူအညီဖြင့် ဤပုံစံကိုပြည့်စုံအောင် ဖြည့်သွင်းရမည်။

လူထုဗဟိုပြုရေးရာမှူး/ဝန်ထမ်း အမည် **ဒေါ်ကော့ဦးလှိုင်**

၀၆၆ ၁၃-၁၂-၂၀၁၆

စက်ဝန်းအား အမှတ်ခြစ်ပါ (✓) စက်ဝန်း(၁)
 ထက်ဝန်း(၂) ထက်ဝန်း(၃) ထက်ဝန်း(၄)

ပြည်နယ်/တိုင်း ကယား၊ ဇိုးတော်မြို့နယ်၊ ကျေးရွာအုပ်စု ၆၄၈၄လ၊ ကျေးရွာ **သို ကော့သီ**

က၊ အခက်အခဲအတားအဆီးများအားဆွေးနွေးခြင်း - ယခုလက်ရှိအခြေအနေတွင် ဤကျေးရွာဖွံ့ဖြိုးတိုးတက်ရေးအတွက် အဓိက အခက်အခဲအတားအဆီးများသည် မည်သည်များဖြစ်ပါသနည်း၊ (အမျိုးသား/သမီး အနည်းဆုံးအခက်အခဲ ၅ ရပ်စီပါပြပါ)

အမျိုးသား အဖွဲ့မှ တင်ပြသောအခက်အခဲအတားအဆီးများ	အမျိုးသမီး အဖွဲ့မှ တင်ပြသောအခက်အခဲအတားအဆီးများ
၁ အညီပညာဗဟုသုတနည်းပါးခြင်း	၁ ကျန်းမာရေး ခက်ခဲ (အစာကျွေးစားရန်ခက်ခဲ)
၂ မီးဖွားရေးခက်ခဲ (ကျန်းမာရေးတွက်ငွေမလုံခြုံ)	၂ ရွာတွင်းလမ်းမ ကောင်းခြင်း
၃ သောက်သုံး ရေမလုံလောက်ခြင်း	၃ တံဘက် ငယ်ငယ်စဉ်ဖြင့် တံဘက်) မကောင်း
၄ ရွာတွင်းလမ်းသွားလာရေး ခက်ခဲခြင်း	၄ သောက်သုံး ရေ မလောက် ဋုခြင်း
၅ အဖွားသုံး အိပ်သာ မရှိခြင်း အဆင်မပြေခြင်း	၅ စနစ်ဆေး အတွက် အိမ်သာ အဆင်မပြေခြင်း

ခ၊ မျှော်မှန်းခြင်း - နောင်လာမည့် (၅) နှစ် အတွင်း ကျေးရွာဖွံ့ဖြိုးရေး မျှော်မှန်းလျာထားချက်များအား တင်ပြပါ။

အမျိုးသားအဖွဲ့မှ တင်ပြသောမျှော်မှန်းချက်များ	အမျိုးသမီးအဖွဲ့မှ တင်ပြသောမျှော်မှန်းချက်များ
၁ မီးဖွား ရေး ကောင်း ချင်	၁ စိုက်ပျိုးရေး စနစ် ရှိချင် (ကိုယ်ပိုင်ခြံ)
၂ ပညာတတ်မှုက၊ ဝေါများ လာ ရေချို	၂ ရေလုံလောက် ရွာရှိချင်
၃ အများသုံး ယင်လုံအိမ်သာ များရှိချင်	၃ လမ်းကို ကျောက်ခင်းလမ်း ဖြစ်စေချင်
၄ ရေလုံလောက် ရွာရှိစေ ချင်	၄ အများသုံး အိမ်သာ စောက်လှူစွဲချင်
၅ လမ်း ပိုမိုကောင်း မြန်ချင်	၅

ဂ၊ လူထုစီမံကိန်း၏ လာမည့် (၃) နှစ်အတွက် အကျိုးဝင်သော ဦးစားပေး ဖြိုးတိုးတက်မှု လုပ်ငန်း အစီအစဉ်များအားတင်ပြပါ။

အဆင့်	ကျေးရွာအတွက် ဦးစားပေး ဖြိုးတိုးတက်မှု လုပ်ငန်းစဉ်များ	အဆိုပြုသူ (အမျိုးသားများ/ အမျိုးသမီးများ/အမျိုးသား+ အမျိုးသမီး)	ခန့်မှန်းကုန်ကျ စရိတ်	အကျိုးခံစားခွင့်ရှိသူ ခန့်မှန်းခြေ အရေအတွက်
၁	ရောင်း ရေသွယ်ယူခြင်း	က + ဖ		
၂	ရွာတွင်း လမ်း ကျောက်ခင်းခြင်း	က + ဖ		
၃	အိမ်စီမံခန့်ခွဲခြင်း (၂) တွင်	က + ဖ		
၄	အများသုံး အိမ်သာ (၂) ခု	က + ဖ		
၅				



လူထုဗဟိုပြု စီမံကိန်း၊ စီမံကိန်းလက်ခွဲ အပိုင်း - (၃) - ၂၉.၀၈.၂၀၁၆

ဃ၊ လူထုစီမံကိန်း၏ လာမည့် (၃) နှစ်အတွက်အကျိုးမဝင်သော ဦးစားပေး ဖွံ့ဖြိုးတိုးတက်မှု လုပ်ငန်း အစီအစဉ်များအားဖော်ပြပါ။

အဆင့်	ကျေးရွာအတွက် ဦးစားပေး ဖွံ့ဖြိုးတိုးတက်မှု လုပ်ငန်းစဉ်များ	အဆိုပြုသူ (အမျိုးသားများ/အမျိုးသမီးများ/အမျိုးသား+အမျိုးသမီး)	အခန်းကဏ္ဍ
၁	ဖိုက်ချီး၊ ရေး၊ ဘန်၊ သင်တန်း	မ	
၂			
၃			
၄			
၅			
၆			
၇			
၈			
၉			
၁၀			
၁၁			
၁၂			

ဥက္ကဋ္ဌ၊ ကျေးရွာစီမံကိန်းအထောက်အကူပြုကော်မတီမှ အတည်ပြုသည်။

အမည် ဦး ရေစံ နိုဝါ လက်မှတ်  နေ့စွဲ ၁၅-၁၂-၂၀၁၆



လူထုဗဟိုပြုစီမံကိန်း၊ စီမံကိန်းလက်ဖွဲ့

အပိုင်း-၃ ၂၉.၉.၂၀၁၅

ဂ. ဤကျေးရွာ၏ လာမည့် (၃)နှစ်အတွက် ဦးစားပေး ဖွံ့ဖြိုးတိုးတက်မှု လုပ်ငန်း အစီအစဉ်များအားဖော်ပြပါ။

(လူထုဗဟိုပြုစီမံကိန်း ရန်ပုံငွေအတွက် အဆိုပြုသော အစီအစဉ်များကိုဦးစားပေး အဆင့်အလိုက်ဖော်ပြပြီး ကျန်လူထုဗဟိုပြု စီမံကိန်း ရန်ပုံငွေအရင်းအမြစ်နှင့် မပတ်သက်သည့်အစီအစဉ်များလည်းဖော်ပြရန်ဖြစ်သည်။)

ကျေးရွာအတွက်ဦးစားပေးဖွံ့ဖြိုးတိုးတက်မှု လုပ်ငန်းစဉ်များ	အဆိုပြုသူ (အမျိုးသားများ/ အမျိုးသမီးများ/ အမျိုးသား+အမျိုးသမီး)	လူထုဗဟိုပြုစီမံကိန်းအတွက် အဆိုပြုသည့် (ဦးစားပေးအဆင့် အလိုက် ဖော်ပြပါ)	ခန့်မှန်း တန်ကျ စရိတ်	အကျိုးခံစား ခွင့်ရှိသူခန့်မှန်းခြေ အရေအတွက်
၁ ၇၇၇ ဂါးရေအိတ်အိတ်	က + ခ	၇၇၇၇၇ (၇၇၇၇၇၇၇)	၂၀၀၀၀၀	၇၇၇
၂ နင်းဝင်း အကျွတ်ကျ	-	၇၇၇၇၇ (၇၇၇၇၇၇၇)	၆၀၀၀၀	၇၇
၃ မြေအိတ်အိတ်	-	၇၇၇၇၇ (၇၇၇၇၇၇၇)	၁၀၀၀၀၀	၇၇
၄ ကျေးရွာအတွက် အကျွတ်ကျ	-	၇၇၇၇၇ (၇၇၇၇၇၇၇)	၄၅၀၀၀	၇၇
၅				
၆				

ဥက္ကဋ္ဌ ၊ ကျေးရွာစီမံကိန်းအထောက်အကူပြုကော်မတီမှအတည်ပြုသည်။

အမည် ဦးအေးဒီဒါ လက်မှတ် နေ့စွဲ ၀၉.၂.၂၀၁၆

၁ နမူနာ စစ်ပုံစံထုတ် နားထောင်မှု

* ဤကျေးရွာအတွက် ဦးစားပေး ဖွံ့ဖြိုးတိုးတက်မှု လုပ်ငန်း အစီအစဉ်များအား ဖော်ပြပါ။

၁၂။ ကဏ္ဍအလိုက်ဦးစားပေးဖွံ့ဖြိုးရေးလုပ်ငန်းစဉ်များ

ကဏ္ဍအလိုက်လုပ်ငန်းချုပ်ဇယား

ကျေးရွာ ခါးကောက်

ကဏ္ဍ	စဉ်	လုပ်ငန်းအမျိုးအစား	အဆိုပြုသူ (အမှန်ဖြစ်ရန်)			ခုနှစ်	ထောက်ပံ့မည့် အဖွဲ့အစည်း	မှတ်ချက်
			ကျား	မ	ကျား+မ			
အခြေခံအဆောက်အအုံကဏ္ဍ (လမ်း/တံတား/ရေရရှိရေး/ စီးလင်းရေး)	၁	ရွာတွင်း ကျောက် ရွှေကန် ၁၆ ဇွန် ၂၀၁၉ ခုနှစ်			✓			
	၂	၁၆ ဇွန် ၂၀၁၉ ခုနှစ် ကျောက် ရွှေကန်			✓			
	၃	ကျောက်တံတား တံတား တည်ဆောက်ခြင်း			✓			
	၄							
	၅							
လူမှုစီးပွားကဏ္ဍ (ပညာရေး/ကျန်းမာရေးနှင့် ဆိုင်သောအဆောက်အအုံများနှင့် အခြားလိုအပ်ချက်များ)	၁	မူကြမ်းနှင့် စာရွက်စာတမ်း ရေးဆွဲခြင်း			✓	၂၀၁၉	လူမှုစီးပွားနှင့် အခြားဝန်ကြီးဌာန	
	၂	ပညာရေး စာရွက်စာတမ်း ရေးဆွဲခြင်း			✓			
	၃							
	၄							
	၅							
သက်မွေးဝမ်းကျောင်းကဏ္ဍ (စိုက်ပျိုးရေး/မွေးမြူရေးနှင့်ဆိုင်သော အဆောက်အအုံများနှင့် အခြားလိုအပ်ချက်များ)	၁	စိုက်ပျိုးရေးနှင့် ဆိုင်သော အဆောက်အအုံများ			✓			
	၂							
	၃							
	၄							
	၅							
သဘာဝဘေးအန္တရာယ် လျော့ပါးရေးကဏ္ဍ	၁							
	၂							
	၃							
	၄							
	၅							
အခြားကဏ္ဍ (ဌာနဆိုင်ရာများသို့ လွှဲပြောင်း နိုင်ခြင်းနှင့် အကောင်အထည် ဖော်ဆောင်ရန်ပေးနိုင်ခြင်း မရှိသောလုပ်ငန်းများ)	၁							
	၂							
	၃							
	၄							
	၅							

ကျေးရွာအစည်းအဝေးမှတ်တမ်းများ

(၁၇.၉.၂၀၁၈) ရက်နေ့တွင်နှောင်ပုလဲကျေးရွာအုပ်စု၊ ဆိုဘောသဲကျေးရွာတွင် ကျင်းပပြုလုပ်ခဲ့သည့်
ပထမအကြိမ်အစည်းအဝေးမှတ်တမ်း

တက်ရောက်သူဦးရေ - ကျား (၄၃) + မ (၄၉) = (၉၂) ဦး

ရည်ရွယ်ချက် (၁) လူထုဗဟိုပြုစီမံကိန်း၏ ကျေးရွာဖွံ့ဖြိုးရေးအခြေခံသဘောတရားများ ရှင်းလင်း
နိုင်ရန်

(၂) ကျေးရွာလူထုအားစီမံကိန်းစက်ဝန်း၊ စီမံကိန်းလုပ်ထုံးလုပ်နည်းများ၊ ဆောင်ရန်
ရှောင်ရန်များကို သိရှိနားလည်စေရန်။

(၃) စီမံကိန်းနှင့်သက်ဆိုင်သောသူများကိုရှင်းပြနိုင်စေရန်။

(၄) စေတနာ့ဝန်ထမ်းရွေးချယ်နိုင်ရန်။

(၅) လူမှုဆန်းစစ်ချက်များပြုလုပ်နိုင်ရန်။

ပထမအကြိမ်အစည်းအဝေးကိုမစတင်မှီ တက်ရောက်သူစာရင်းကို ကောက်ယူပြီး
နံနက်၉:၀၀နာရီတွင် စတင်ခဲ့ကြရာရှေးဦးစွာ ကျေးရွာအုပ်ချုပ်ရေးမှူးမှ အဖွင့်အမှာစကား
ပြောကြားခြင်း အစီအစဉ်ပင်ဖြစ်ပါသည်။ ထို့နောက်တာဝန်ကျဆရာမှလူထုဗဟိုပြုစီမံကိန်း
မိတ်ဆက်ခြင်းကိုအချက် (၁၅) ချက် ဖြင့်ရှင်းလင်းတင်ပြခဲ့ပြီး တစ်ဆက်တည်းမှာပင် လူထု
ဗဟိုပြုစီမံကိန်းစက်ဝန်း (အပိုင်း၆ပိုင်းနှင့်အဆင့်၁၄ဆင့်) ကိုရှင်းလင်းပြောကြားခဲ့ပါသည်။

ဆက်လက်ပြုလုပ်ရမည့် အစီအစဉ်အရ ကျေးရွာစေတနာ့ဝန်ထမ်း ရွေးချယ်ခြင်း
အစီအစဉ်ဖြစ်ပြီး ကျေးရွာအနေဖြင့်ယခင်ရွေးချယ်ထားပြီးသော စေတနာ့ဝန်ထမ်းကိုသာ
ပြန်လည်အတည်ပြုသဖြင့် အသစ်ထပ်မံရွေးချယ်ရန်မလိုအပ်ချေ။ ထို့နောက်စီမံကိန်းနှင့် ပါဝင်
ပတ်သက်သူများကို ဆက်လက်ရှင်းလင်းတင်ပြပေးခဲ့ပါသည်။

ထို့နောက် လူမှုဆန်းစစ်ချက်လုပ်ဆောင်ချက်များကို ကျေးရွာလူထုနှင့်အတူ ဆန်းစစ်
ဖော်ထုတ်ခဲ့ကြရာတွင် ယခင်နှစ်ပြုလုပ်ခဲ့သော ကျေးရွာဖွံ့ဖြိုးရေးအစီအစဉ်စာအုပ်ကို မှီငြမ်းပြီး
ဖြည့်စွက်အတည်ပြုခဲ့ကြပါသည်။ ပြုလုပ်ခဲ့သော လူမှုဆန်းစစ်ချက်များမှာ - လူမှုရေးနှင့်
အရင်းအမြစ်ပြမြေပုံ၊ ဥစ္စာနေကြွယ်ဝမှုသတ်မှတ်ချက်၊ ကျား-မရေးရာပိုင်ဆိုင်မှုနှင့်ထိမ်းချုပ်မှု၊
ရာသီခွင်ပြဇယားရေးဆွဲခြင်း၊ ပင့်ကူအိမ်သုံးသပ်ချက်နှင့် အဖွဲ့အစည်းဆိုင်ရာချိတ်ဆက်မှု
အခြေပြဇယား စသည်တို့ပင်ဖြစ်ပါသည်။

ထိုအစီစဉ်များအားလုံးပြီးနောက်ပထမအကြိမ်ကျေးရွာအစည်းအဝေးကိုနေ့လည်၁၂:၀၀နာရီ
တွင်အောင်မြင်စွာပိတ်သိမ်းနိုင်ခဲ့ပါသည်။

မှတ်တမ်းတင်သူ - ကိုရယ်ဘာနားဘာ့စ်

(၁၇.၉.၂၀၁၈) ရက်နေ့တွင်နောင်ပုလဲကျေးရွာအုပ်စု၊ ဆိုဘောသဲကျေးရွာတွင်ကျင်းပပြုလုပ်ခဲ့သည့် ဒုတိယအကြိမ်အစည်းအဝေးမှတ်တမ်း

တက်ရောက်သူဦးရေ - ကျား (၄၃) + မ (၄၉) = (၉၂) ဦး

ရည်ရွယ်ချက် (၁) ကျေးရွာဖွံ့ဖြိုးရေးအစီအစဉ်အတွက်ပြင်ဆင်ခြင်းနှင့်

(၂) ကျေးရွာကိုယ်စားလှယ်များနှင့်ကော်မတီအဖွဲ့ဝင်များရွေးချယ်ခြင်း။

ဒုတိယအကြိမ်အစည်းအဝေးမစတင်မှီ တက်ရောက်သူစာရင်းကို ကောက်ယူပြီး နေ့လည် ၁:၀၀နာရီတွင် နာရီတွင်စတင်ခဲ့ကြရာ ရှေးဦးစွာပထမအကြိမ်ကျေးရွာအစည်းအဝေးတွင် ပြုလုပ်ခဲ့သော လူမှုဆန်းစစ်ချက်များအား ကျေးရွာလူထုသို့ ပြန်လည်တင်ပြခြင်းဖြစ်ပါသည်။ ထို့နောက်တာဝန်ကျဆရာမ ဒေါ်ဖြိုးသူဇာငြိမ်း မှအခက်အခဲပြဿနာစာရင်း၊ ဦးစားပေး မျှော်မှန်းချက်များနှင့် ဖွံ့ဖြိုးတိုးတက်ရေးလုပ်ငန်းအစီအစဉ်များ စာရင်းကိုပြန်လည်ဖော်ထုတ်ဆွေးနွေး စေခဲ့ပါသည်။

ထို့နောက်လုပ်ငန်းရွေးချယ်အတည်ပြုခြင်းကို ကောင်းမွန်စွာရွေးချယ်နိုင်ရန် အကျုံးဝင်သော လုပ်ငန်း/အကျုံးမဝင်သောလုပ်ငန်းများကို ရှင်းလင်းပြပေးခဲ့ပါသည်။ ထို့နောက်ဦးစားပေး အဆင့် သတ်မှတ်ခြင်းကို အတည်ပြုရွေးချယ်စေခဲ့ပါသည်။

ပြီးသည်နှင့်အကာအကွယ်များ၊ ကော်မတီဝင်များ၏ တာဝန်များနှင့် လုပ်ငန်းဆောင်ရန် ရှောင်ရန်များကို ဆက်လက်ရှင်းပြပေးခဲ့ပါသည်။ ကော်မတီဝင်များအပြောင်းအလဲမရှိသဖြင့် ပြန်လည်ဖွဲ့စည်းရန် မလိုအပ်ပါ။ ထို့နောက်အကြံပြုတိုင်ကြားရေးစနစ်ကိုလှမ်းပြပြီး အစီအစဉ်များ အားလုံး ပြီးနောက် ဒုတိယအကြိမ် ကျေးရွာအစည်းအဝေးကိုည (၆:၃၀) နာရီတွင် အောင်မြင်စွာပိတ်သိမ်းနိုင်ခဲ့ပါသည်။

မှတ်တမ်းတင်သူ - ကိုရယ်ဘာနားဘုစံ

လူထုပူးပေါင်းပါဝင်သော လူမှုဆန်းစစ်အကဲဖြတ်ခြင်းလုပ်ငန်းစဉ်အကျဉ်းချုပ်

စဉ်	အကြောင်းအရာ	ရက်စွဲ	ဦးတည်အုပ်စု	တက်ရောက်သူများ			အဓိကဆွေးနွေးချက်များ
				က	မ	ပ	
၁	ကျေးရွာလူမှုရေးအရင်းအမြစ်ပြမြေပုံ (Social Map)	၁၇.၉.၂၀၁၈	ရပ်မိရက်ဖ၊ ကော်မတီဝင်၊ ကျေးရွာလူထုများအားလုံး	၄၃	၄၉	၉၂	အိမ်အမျိုးအစားများ၊ အခြေခံအဆောက်အအုံများ၊ လုပ်ငန်းဆက်သွယ်ရေးအခြေအနေ၊ လယ်ယာမြေများ၊ ရေထွက်ပေါက်၊ ရေလှောင်ကန်၊ သစ်တောများ
၂	လူမှုစီးပွားအဆင့်သတ်မှတ်ခြင်း (Wealth Ranking)	၁၇.၉.၂၀၁၈	ချမ်းသာ၊ အလယ်အလတ်၊ နွမ်းပါး၊	၄၃	၄၉	၉၂	ကျေးရွာလူမှုစီးပွားရေးကိုအုပ်စုများခွဲခြားသတ်မှတ်နိုင်ရေးအတွက်အခြေခံစံနှုန်းများသတ်မှတ်ရန်အများလူထုသဘောတူသတ်မှတ်ခြင်း
၃	ကျား/မရေးရာကဏ္ဍ (Access Mapping)	၁၇.၉.၂၀၁၈	ကျေးရွာအတွင်းရှိ အမျိုးသားနှင့်အမျိုးသမီးများ	၄၃	၄၉	၉၂	ကျေးရွာအတွင်းရှိအရင်းအမြစ်၊ ပိုင်ဆိုင်မှု၊ အခြေခံအဆောက်အအုံစသောလုပ်ငန်းများကိုဘယ်သူတွေကအသုံးပြု၊ ထိမ်းချုပ်နေသလဲဆိုတာကိုဆွေးနွေးမှုများပြုလုပ်ခြင်း
၄	ပင့်ကူအိမ်ကွန်ယက် (Cob Web)	၁၇.၉.၂၀၁၈	အမျိုးသားများနှင့်အမျိုးသမီးများ၊ ကျေးရွာလူထု	၄၃	၄၉	၉၂	အမျိုးသားများနှင့်အမျိုးသမီးများတန်းတူအခွင့်အရေးရရှိမှုနှင့်မရရှိသည့်အကြောင်းအရင်းများ
၅	အဖွဲ့အစည်းချိတ်ဆက်ပုံ (Venn Diagram)	၁၇.၉.၂၀၁၈	ကျေးရွာအုပ်ချုပ်ရေးအဖွဲ့၊ ကျေးရွာစီထောက်အဖွဲ့၊ ကျေးရွာလူထု	၄၃	၄၉	၉၂	ကျေးရွာအတွင်းရှိအဖွဲ့အစည်းများနှင့်မည်သို့သောလုပ်ငန်းများအတွက်မည်သည့်အဖွဲ့များချိတ်ဆက်လုပ်ကိုင်မှုရှိခြင်း

စဉ်	အကြောင်းအရာ	ရက်စွဲ	ဦးတည်အုပ်စု	တက်ရောက်သူများ			အဓိကဆွေးနွေးချက်များ
				က	မ	ပ	
၆	ရာသီခွင်ပြပြက္ခဒိန် (Seasonal Calendar)	၁၇.၉.၂၀၁၈	ကော်မတီဝင်များ၊ အမျိုးသမီး/သားဆင်းရဲနွမ်းပါးသူ	၄၃	၄၉	၉၂	စိုက်ပျိုးရိတ်သိမ်းကာလ (တောင်ယာ၊လယ်ယာ)၊စီးပွားရေး/ငွေရှာ (အရောင်းအဝယ်)၊ပွဲတော်ချိန်၊မိုးများ ကာလ၊ကျန်းမာရေးဆိုးကာလ၊ဝင်ငွေ အကောင်းဆုံးကာလ၊အလုပ်ပါးကာလ ၊ရေရှားကာလ
၇	အခက်အခဲ/ပြဿနာ (Obstacles)	၁၇.၉.၂၀၁၈	အမျိုးသမီး/သား၊ လူထုအားလုံး	၄၃	၄၉	၉၂	ငွေကြေးအရင်းအနှီးမရှိ၊လမ်းပန်းဆက်သွယ်ရေး၊မီးလင်းရေးရေလုံလောက်မှုမရှိဖုန်းဆက်သွယ်ရေး၊ကျန်းမာရေး၊ပညာရေး၊စီးပွားရေး၊စည်းလုံးခြင်းမရှိ။
၈	ကျေးရွာ၏(၄)နှစ်စာ မျှော်မှန်းချက်များ (Village visions)	၁၇.၉.၂၀၁၈	ကျေးရွာလူထုအားလုံး	၄၃	၄၉	၉၂	စီးပွားရေးပိုမိုကောင်းမွန်လာရန်၊ပညာရေး၊လူမှုရေး၊ကျန်းမာရေး၊ဘာသာရေးပိုမိုကောင်းမွန်လာ၊ကျေးရွာစည်းလုံးခြင်းပိုမိုကောင်းမွန်လာ၊စားဝတ်နေရေးပိုမိုအဆင်ပြေလာ
၉	ကျေးရွာဖွံ့ဖြိုးရေးလုပ်ငန်းစဉ်များ (Village Development Activities)	၁၇.၉.၂၀၁၈	ရွာလူထုအားလုံး	၄၃	၄၉	၉၂	လမ်း(ကတ္တရာ)၊မီး(လျှပ်စစ်မီး)၊ခန်းမဆောင်၊ရေလှောင်ကန်၊ရေငုတ်/ပိုက်၊စာသင်ကျောင်းတိုးချဲ့
၁၀	ကျေးရွာဦးစားပေးလုပ်ငန်းစဉ်များ (Village Development Priorities)	၁၇.၉.၂၀၁၈	ရွာလူထုအားလုံး	၄၃	၄၉	၉၂	ကျေးရွာဖွံ့ဖြိုးရေးလုပ်ငန်းစဉ်အဆင့်သတ်မှတ်ခြင်း၊တိုင်းတာခြင်း၊ခန့်မှန်းကုန်ကျငွေတွက်ချက်ခြင်း၊အကျိုးခံစားခွင့်ရှိသူလူဦးရေ
၁၁	ကျေးရွာသမိုင်းအကျဉ်းချုပ် (Village History)	၁၇.၉.၂၀၁၈	အမျိုးသမီး/သား၊ လူထုအားလုံး	၄၃	၄၉	၉၂	ကျေးရွာစတင်တည်ထောင်သည့်ခုနှစ်၊အိမ်ခြေ၊လူဦးရေ၊လူမျိုး၊ဘာသာစသောကျေးရွာသမိုင်းအချက်အလက်အဆင့်ဆင့်များကိုဖော်ထုတ်ခြင်း